

Katalog/Catalogue: 1102001.6303080
ISSN 0852-5137

2025

**KECAMATAN ARANIO
DALAM ANGKA
ARANIO DISTRICT IN FIGURES**

Volume 36, 2025



**BADAN PUSAT STATISTIK
KABUPATEN BANJAR
BPS-STATISTICS BANJAR REGENCY**

2025

KECAMATAN ARANIO

DALAM ANGKA

ARANIO DISTRICT IN FIGURES

Volume 36, 2025

<https://banjarkab.bps.go.id>



**BADAN PUSAT STATISTIK
KABUPATEN BANJAR
BPS-STATISTICS BANJAR REGENCY**

KECAMATAN ARANIO DALAM ANGKA
Aranio District in Figures
2025
Volume 36, 2025

Katalog/*Catalogue*: 1102001.6303080

ISSN: 0852-5137

Nomor Publikasi/*Publication Number*: 63030.25017

Ukuran Buku/*Book Size*: 14,8 cm x 21 cm

Jumlah Halaman/*Number of Pages*: xviii+106 hal/*pages*

Penyusun Naskah/*Manuscript Drafter*:

BPS Kabupaten Banjar

BPS-Statistics Banjar Regency

Penyunting/*Editor*:

BPS Kabupaten Banjar

BPS-Statistics Banjar Regency

Pembuat Kover/*Cover Designer*:

BPS Kabupaten Banjar

BPS-Statistics Banjar Regency

Penerbit/*Publisher*

©BPS Kabupaten Banjar /*BPS-Statistics Banjar Regency*

Sumber Ilustrasi/*Illustration Source*: BPS Kabupaten Banjar

Dilarang mereproduksi dan/atau menggandakan sebagian atau seluruh isi buku ini untuk tujuan komersial tanpa izin tertulis dari Badan Pusat Statistik Kabupaten Banjar.

It is prohibited to reproduce and/or duplicate part or all of this book for commercial purpose without permission from BPS-Statistics Banjar Regency.

TIM PENYUSUN/COMPILERS

Kecamatan Aranio Dalam Angka 2025

Aranio District in Figures 2025

Volume 36, 2025

Pengarah/Director

Eddy Erwan Nopianoor

Penanggung Jawab/Persons in Charge

Eddy Erwan Nopianoor

Penyunting/Editors

Lina Yuliana

**Pengolah Data dan Penulis Naskah/Data Processor and
Writers**

Yulia Sapitri

Penata Letak/Layouters

Yulia Sapitri

Penerjemah/Translators

Yulia Sapitri

KONTRIBUTOR DATA/DATA CONTRIBUTORS

1. Badan Pusat Statistik/*BPS-Statistics Indonesia*
2. Kantor Kecamatan Aranio
3. Kementerian Pendidikan dan Kebudayaan/*Ministry of Education and Culture*
4. Kantor Kementerian Agama Kabupaten Banjar/*Ministry of Religious Affair Banjar Regency*
5. Dinas Kependudukan dan Pencatatan Sipil Kabupaten Banjar/*Residency and Civil Registration Agency of Banjar Regency*
6. Badan Pengelola Keuangan Pendapatan dan Aset Daerah Kabupaten Banjar/*Regional Finance, Revenue and Asset Management Agency of Banjar Regency*
7. Badan Meteorologi, Klimatologi dan Geofisika Stasiun Klimatologi Banjarbaru/*Banjarbaru Climatology Station of Meteorology, Climatology and Geophysical Agency*
8. Dinas Ketahanan Pangan dan Perikanan Kabupaten Banjar/*Food Security and Fisheries Agency of Banjar Regency*
9. Dinas Koperasi, Usaha Mikro, Perindustrian, dan Perdagangan Kabupaten Banjar/*Cooperatives, Micro Enterprises, Industry, and Trade Agency of Banjar Regency*
10. Dinas Pertanian Kabupaten Banjar/*Agriculture Agency of Banjar Regency*
11. Kesatuan Pengelolaan Hutan Kayutangi/*Kayutangi Forest Management Unit*

KATA PENGANTAR

Kecamatan Aranio Dalam Angka 2025 merupakan publikasi tahunan yang diterbitkan oleh BPS Kabupaten Banjar. Publikasi ini dapat terwujud berkat kerja sama dan bantuan dari berbagai pihak baik instansi pemerintah maupun swasta. Kepada semua pihak yang telah memberikan bantuan disampaikan penghargaan dan terima kasih yang sebesar-besarnya.

Disadari bahwa publikasi ini belum sepenuhnya memenuhi harapan pihak pemakai data khususnya para perencana. namun diharapkan dapat membantu melengkapi penyusunan rencana pembangunan di Kabupaten Banjar. Walaupun publikasi ini telah disiapkan sebaik-baiknya. namun disadari masih ada kekurangan dan kesalahan yang terjadi. Untuk perbaikan publikasi ini. tanggapan dan saran yang bersifat konstruktif dari para pengguna sangat diharapkan.



Martapura, September 2025
Plt. Kepala BPS
Kabupaten Banjar


Eddy Erwan Nopianoor


PREFACE

Aranio District in Figures 2025 is an annual publication published by the Statistics Indonesia (BPS) of Banjar Regency. This publication was made possible thanks to the cooperation and assistance of various parties, both government agencies and the private sector. We extend our deepest appreciation and gratitude to all those who have provided assistance.

We acknowledge that this publication does not fully meet the expectations of data users, particularly planners. However, we hope it will assist in the development planning process in Banjar Regency. While this publication has been carefully prepared, we acknowledge that there are still shortcomings and errors. To improve this publication, we welcome constructive feedback and suggestions from users.



*Martapura, September 2025
Head of BPS-Statistics
Banjar Regency*


Eddy Erwan Nopianoor

DAFTAR ISI/CONTENTS
Kecamatan Aranio Dalam Angka 2025
Aranio District in Figures 2025
 Volume 36, 2025

	halaman <i>page</i>
Kata Pengantar.....	vii
<i>Preface</i>	viii
Daftar Isi/ <i>Contents</i>	ix
Daftar Tabel/ <i>List of Tables</i>	x
Daftar Gambar/ <i>List of Figures</i>	xv
Penjelasan Umum/ <i>Explanatory Notes</i>	xvii
1 Geografi/ <i>GEOGRAPHY</i>	1
2 Pemerintahan/ <i>Government</i>	11
3 Penduduk/ <i>Population</i>	19
4 Sosial dan Kesejahteraan Rakyat/ <i>Social dan Welfare</i>	31
5 Pertanian/ <i>Agriculture</i>	67
6 Pariwisata, Transportasi, dan Komunikasi/ <i>Tourism, Transportation, and Communication</i>	89
7 Perbankan, Koperasi, dan Perdagangan/ <i>Banking, Cooperative, and Trade</i>	97
Daftar Pustaka/ <i>Bibliography</i>	105

DAFTAR TABEL/*LIST OF TABLES*

Tabel <i>Table</i>	halaman <i>page</i>
1 Geografi/GEOGRAPHY	1
1.1 Luas Daerah Menurut Desa/Kelurahan di Kecamatan Aranio, 2024	6
1.2 Jarak ke Ibukota Kecamatan dan Ibukota Kabupaten/Kota Menurut Desa/Kelurahan di Kecamatan Aranio (km), 2024.....	7
1.1 Pengamatan Unsur Iklim Menurut Bulan di Kota Banjarbaru pada Stasiun Klimatologi Banjarbaru, 2024	8
2 Pemerintahan/ Government	11
2.1 Wilayah Administratif/Administrative Area	15
2.1.1 Jumlah Rukun Warga (RW) dan Rukun Tetangga (RT) Menurut Desa/Kelurahan di Kecamatan Aranio, 2024	15
2.1.2 Camat Aranio yang Pernah/Sedang Menjabat.....	16
2.2 Sumber Daya Manusia/Human Resources	17
2.2.1 Nama-nama Kepala Desa dan Sekretaris Desa di Wilayah Kecamatan Aranio Tahun 2024	17
2.2.2 Jumlah Pegawai Negeri Sipil Pemerintah Kecamatan Aranio Menurut Tingkat Pendidikan dan Jenis Kelamin, 2024	18
3 Penduduk/ Population.....	19
3.1 Penduduk, Distribusi Persentase Penduduk, Kepadatan Penduduk, Rasio Jenis Kelamin Penduduk Menurut Desa/Kelurahan di Kecamatan Aranio, 2024	24
3.2 Jumlah Kepemilikan Kartu Identitas Anak (Kia) di Kecamatan Aranio, 2024	26
3.3 Jumlah Penduduk Menurut Pendidikan Terakhir yang Ditematkan dan Jenis Kelamin di Kecamatan Aranio, 2024	27

3.4	Jumlah Penduduk Menurut Jenis Pekerjaan dan Jenis Kelamin di Kecamatan Aranio, 2024.....	28
4	Sosial dan Kesejahteraan Rakyat/ Social dan Welfare.....	31
4.1	Pendidikan/Education	35
4.1.1	Banyaknya Desa/Kelurahan yang Memiliki Fasilitas Sekolah Menurut Tingkat Pendidikan di Kecamatan Aranio, 2021 dan 2024	35
4.1.2	Jumlah Sekolah Menurut Tingkat Pendidikan di Kecamatan Aranio, 2023/2024 dan 2024/2025	36
4.1.3	Jumlah Guru Menurut Tingkat Pendidikan di Kecamatan Aranio, 2023/2024 dan 2024/2025	37
4.1.4	Jumlah Murid Menurut Tingkat Pendidikan di Kecamatan Aranio, 2023/2024 dan 2024/2025	38
4.1.5	Jumlah Sekolah, Guru, dan Murid Sekolah Dasar (SD) Menurut Desa di Kecamatan Aranio, 2024/2025.....	39
4.1.6	Jumlah Sekolah, Guru, dan Murid Madrasah Ibtidaiyah (MI) Menurut Desa di Kecamatan Aranio, 2024/2025	42
4.1.7	Jumlah Sekolah, Guru, dan Murid Sekolah Menengah Pertama (SMP) Menurut Desa di Kecamatan Aranio, 2024/2025	45
4.1.8	Jumlah Sekolah, Guru, dan Murid Madrasah Tsanawiyah (MTs) Menurut Desa di Kecamatan Aranio, 2024/2025	48
4.1.9	Jumlah Sekolah, Guru, dan Murid Sekolah Menengah Atas (SMA) Menurut Desa di Kecamatan Aranio, 2024/2025	51
4.1.10	Jumlah Sekolah, Guru, dan Murid Sekolah Menengah Kejuruan (SMK) Menurut Desa di Kecamatan Aranio, 2024/2025	54
4.1.11	Jumlah Sekolah, Guru, dan Murid Madrasah Aliyah (MA) Menurut Desa di Kecamatan Aranio, 2024/2025	57
4.2	Kesehatan/Health	60
4.2.1	Banyaknya Desa/Kelurahan yang Memiliki Sarana Kesehatan Menurut Jenis Sarana Kesehatan di Kecamatan Aranio, 2021 dan 2024	60
4.2.2	Jumlah Rumah Sakit Umum, Rumah Sakit Khusus, dan Puskesmas Menurut Jenis Sarana Kesehatan di Kecamatan Aranio, 2023–2024 ...	61
4.3	Perumahan dan Lingkungan/Housing and Environment	62

Tabel Table	halaman page
4.3.1 Banyaknya Desa ¹ /Kelurahan Menurut Sumber Penerangan Jalan Utama Desa/Kelurahan di Kecamatan Aranio, 2022–2024.....	62
4.3.2 Banyaknya Desa ¹ /Kelurahan Menurut Jenis Bahan Bakar untuk Memasak yang Digunakan Sebagian Besar Keluarga di Kecamatan Aranio, 2024.....	63
4.4 Sosial Lainnya/Religion and Other Social Affairs	64
4.4.1 Banyaknya Desa ¹ /Kelurahan yang Mengalami Kejadian Bencana Alam Menurut Jenis Bencana Alam di Kecamatan Aranio, 2024 ²	64
4.4.2 Banyaknya Desa ¹ /Kelurahan yang Terdapat Korban Jiwa Akibat Bencana Alam Menurut Jenis Bencana Alam di Kecamatan Aranio, 2024 ²	65
4.4.3 Banyaknya Desa ¹ /Kelurahan dengan Keberadaan Fasilitas/Upaya Antisipasi/Mitigasi Bencana Alam Menurut Jenis Fasilitas/Upaya Antisipasi/Mitigasi di Kecamatan Aranio, 2024.....	66
5 Pertanian/ Agriculture	67
5.1 Luas Tanam, Rusak, Panen, Produksi dan Rata-Rata Produksi Tanaman Padi dan Palawija Menurut Jenis Tanaman di Kecamatan Aranio, 2024	71
5.2 Luas Panen Tanaman Sayuran dan Buah-buahan Semusim Menurut Jenis Tanaman di Kecamatan Aranio (ha), 2021–2024.....	72
5.3 Produksi Tanaman Sayuran dan Buah-buahan Semusim Menurut Jenis Tanaman di Kecamatan Aranio (ton), 2021–2024	74
5.4 Luas Panen Tanaman Biofarmaka Menurut Jenis Tanaman di Kecamatan Aranio (m ²), 2021–2024	76
5.5 Produksi Tanaman Biofarmaka Menurut Jenis Tanaman di Kecamatan Aranio (kg), 2021–2024.....	77
5.6 Luas Panen Tanaman Hias Menurut Jenis Tanaman di Kecamatan Aranio (m ²), 2021–2024.....	78
5.7 Produksi Tanaman Hias Menurut Jenis Tanaman di Kecamatan Aranio (tangkai), 2021–2024.....	79
5.8 Produksi Buah-buahan Tahunan Menurut Jenis Tanaman di Kecamatan Aranio (kuintal), 2021–2024.....	80

5.9	Luas Areal Tanaman Perkebunan Menurut Jenis Tanaman di Kecamatan Aranio (ha), 2023–2024	82
5.10	Produksi Tanaman Perkebunan Menurut Jenis Tanaman di Kecamatan Aranio (kilogram), 2023–2024	83
5.11	Populasi Ternak Besar, Ternak Kecil, Unggas, dan Aneka Ternak Menurut Jenis Ternak di Kecamatan Aranio (unit), 2024	84
5.12	Produksi Perikanan Budidaya Menurut Kecamatan dan Jenis Ikan di Kecamatan Aranio (Ton), 2024	85
5.13	Produksi Perikanan Budidaya Menurut Kecamatan dan Wadah Budidaya di Kecamatan Aranio (Ton), 2024	86
5.14	Luas Kawasan Hutan Menurut Kecamatan di Kabupaten Banjar (Ha), 2024	87
6	Pariwisata, Transportasi, dan Komunikasi/ Tourism, Transportation, and Communication	89
6.1	Pariwisata/Tourism	94
6.1.1	Banyaknya Desa ¹ /Kelurahan dengan Keberadaan Sarana Akomodasi Menurut Jenis Akomodasi di Kecamatan Aranio, 2024	94
6.2	Transportasi/Transportation	95
6.2.1	Banyaknya Desa ¹ /Kelurahan Menurut Prasarana dan Sarana Transportasi Antardesa/kelurahan di Kecamatan Aranio, 2024	95
6.3	Komunikasi/Communication	96
6.3.1	Banyaknya Desa ¹ /Kelurahan Menurut Keberadaan Kantor Pos/Pos Pembantu/Rumah Pos, Pos Keliling, dan Perusahaan/Agen Jasa Ekspedisi Swasta di Kecamatan Aranio, 2024	96
7	Perbankan, Koperasi, dan Perdagangan/ Banking, Cooperative, and Trade	97
7.1	Banyaknya Desa ¹ /Kelurahan dengan Keberadaan Sarana Lembaga Keuangan Bank Menurut Jenis Bank di Kecamatan Aranio, 2024	101
7.2	Banyaknya Desa ¹ /Kelurahan dengan Keberadaan Koperasi Aktif Menurut Jenis Koperasi di Kecamatan Aranio, 2024	102

Tabel
Table

halaman
page

7.3	Banyaknya Desa ¹ /Kelurahan dengan Keberadaan Sarana Perdagangan Menurut Jenis Sarana Perdagangan di Kecamatan Aranio, 2024.....	103
7.4	Jumlah Perusahaan Industri Menurut Klasifikasi Industri dan Kelompok Tenaga Kerja di Kecamatan Aranio, 2024.....	104

<https://banjarkab.bps.go.id>

DAFTAR GAMBAR/*LIST OF FIGURES*

Gambar <i>Figure</i>	halaman <i>page</i>
1	Peta Wilayah Kecamatan Aranio, 2024 4
2	Jarak ke Ibukota Kecamatan Menurut Desa/Kelurahan dan Jarak ke Ibukota ke Kabupaten/Kota di Kecamatan Aranio (km), 2024 5
3	Jarak ke Ibukota Kecamatan Menurut Kelurahan di Kecamatan Aranio (km), 2024 14
4	Jumlah Penduduk Menurut Desa di Kecamatan Aranio, 2024 22
5	Jumlah Penduduk Menurut Jenis Kelamin di Kecamatan Aranio, 2024 23
6	Jumlah Sekolah Menurut Tingkat Pendidikan di Kecamatan Aranio, 2024/2025 34
7	Luas Tanam, Rusak, Panen, Produksi dan Rata-Rata Produksi Tanaman Padi dan Palawija Menurut Jenis Tanaman di Kecamatan Aranio, 2024 70
8	Sarana Transportasi di Kecamatan Aranio, 2024 92
9	Banyaknya Desa1/Kelurahan Menurut Prasarana dan Sarana Transportasi Antardesa/kelurahan di Kecamatan Aranio, 2024 93
10	Jumlah Perusahaan Industri Menurut Klasifikasi Industri dan Kelompok Tenaga Kerja di Kecamatan Aranio, 2024 100

<https://banjarkab.bps.go.id>

PENJELASAN UMUM/EXPLANATORY NOTES

Tanda-tanda, satuan-satuan, dan lain-lainnya yang digunakan dalam publikasi ini adalah sebagai berikut:

Symbols, measurement units, and acronyms which are used in this publication, are as follows:

1. TANDA-TANDA/SYMBOLS

Data tidak tersedia/ <i>Data not available</i>	:	...
Tidak ada atau nol / <i>Null or zero</i>	:	—
Data dapat diabaikan/ <i>Data negligible</i>	:	0
Tanda decimal/ <i>Decimal point</i>	:	,
Data tidak dapat ditampilkan/ <i>Not applicable</i>	:	NA
Angka perkiraan/ <i>Estimated figures</i>	:	e
Angka sementara/ <i>Preliminary figures</i>	:	x
Angka sangat sementara/ <i>Very preliminary figures</i>	:	xx
Angka diperbaiki/ <i>Revised figures</i>	:	r

2. SATUAN/UNITS

barel/ <i>barrel</i>	:	158,99 liter/ <i>litres</i> = $1/6,2898 \text{ m}^3$
hektar (ha)/ <i>hectare (ha)</i>	:	10 000 m ²
kilometer (km)/ <i>kilometres (km)</i>	:	1 000 meter/ <i>meters</i> (m)
knot/ <i>knot</i>	:	1,8523 km/jam (km/hour)
kuintal/ <i>quintal</i>	:	100 kg
KWh	:	1.000 Watt <i>hour</i>
MWh	:	1.000 KWh
liter (untuk beras)/ <i>litre (for rice)</i>	:	0,80 kg
ons/ <i>ounce</i>	:	28,31 gram/ <i>grams</i>
ton	:	1.000 kg

Satuan lain: buah, dus, butir, helai/lembar, kaleng, batang, pulsa, ton kilometer (ton-km), jam, menit, persen (%).

Other units: unit, pack, pieces, sheet, tin, pulse, ton-kilometres(ton-km), hour, minute, percent (%).


Perbedaan angka di belakang koma disebabkan oleh pembulatan angka.

The difference in decimal numbers is caused by rounding.



Bab 1

Geografi



ULASAN

Kecamatan Aranio merupakan salah satu kecamatan dengan jumlah Desa sebanyak 12 Desa. Batas wilayah Kecamatan Aranio adalah sebagai berikut :

1. Sebelah utara: Pengaron
2. Sebelah timur: Tanah Bumbu
3. Sebelah selatan: Tanah Laut
4. Sebelah barat: Karang Intan

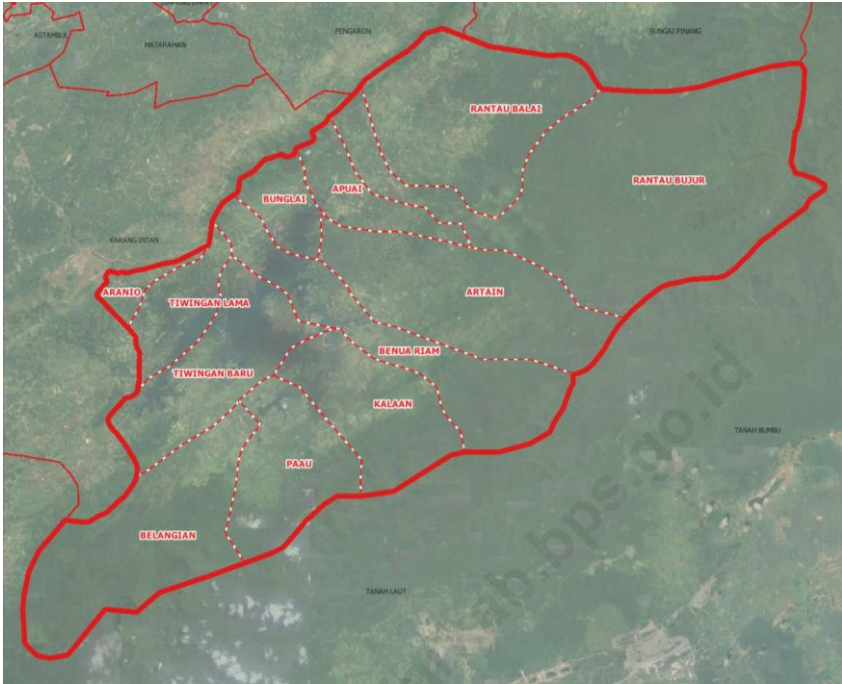
Luas wilayah administrasi Kecamatan Aranio adalah 1.166,35 km persegi. Desa di Kecamatan Aranio yang memiliki luas daerah terbesar adalah Desa Rantau Bujur yakni sebesar 313,52 km persegi atau sebesar 26,97 persen dari luas Kecamatan Aranio. Sementara Desa terkecil adalah Desa Aranio yakni sebesar 20,07 km persegi atau sebesar 1,71 persen dari luas Kecamatan Aranio.

DESCRIPTION

Aranio District is one of the district in Aranio Municipality with a total of 12 villages. The boundaries of Aranio District are as follows:

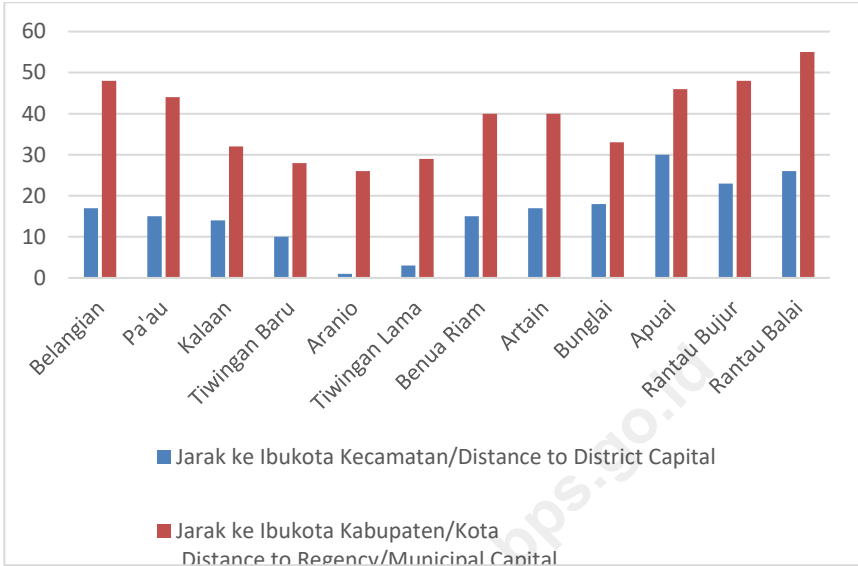
1. North: Pengaron
2. East: Tanah Bumbu
3. South: Tanah Laut
4. West: Karang Intan

The administrative area of Aranio District is 1.166,35 square km. The subdistrict in Aranio District that has the largest area is Rantau Bujur village, which is 313,52 square km or 26,97 percent of the area of Aranio District. Meanwhile, the smallest village is Aranio village, which is 20,07 square km or 1,71 percent of the area of Aranio District



Sumber/Source: BPS Kabupaten Banjar

Gambar 1 Peta Wilayah Kecamatan Aranio, 2024
Figure *Map of Aranio District, 2024*



Sumber/Source: BPS Kabupaten Banjar

Gambar 2 **Jarak ke Ibukota Kecamatan Menurut Desa/Kelurahan dan Jarak ke Ibukota ke Kabupaten/Kota di Kecamatan Aranio (km), 2024**
Distance to the Subdistrict Capital by Village/Urban Village and Distance to the Regency/City Capital in Aranio Subdistrict (km), 2024

Tabel 1.1 Luas Daerah Menurut Desa/Kelurahan di Kecamatan Aranio, 2024
Table Total Area by Villages/Subdistricts in Aranio District, 2024

Desa/Kelurahan Village/Subdistric	Luas Total Area (km²/sq.km)	Persentase terhadap Luas Kecamatan Percentage to District Area
(1)	(2)	(3)
Belangian	121,95	10,45
Pa'au	45,90	3,94
Kalaan	93,64	8,05
Tiwingan Baru	125,87	10,79
Aranio	20,07	1,71
Tiwingan Lama	29,41	2,48
Benua Riam	59,46	5,05
Artain	69,92	5,99
Bunglai	80,80	6,94
Apuai	69,22	5,91
Rantau Bujur	313,52	26,90
Rantau Balai	136,56	11,73
Total	1.166.35	100

Sumber/Source: BPS Kabupaten Banjar

Tabel 1.2 Jarak ke Ibukota Kecamatan dan Ibukota Kabupaten/Kota Menurut Desa/Kelurahan di Kecamatan Aranio (km), 2024
Table *Distance to the District Capital and Regency/Municipal Capital by Villages/Subdistricts in Aranio District (km), 2024*

Desa/Kelurahan <i>Village/Subdistric</i>	Jarak ke Ibukota <i>Kecamatan/Distance to District Capital</i>	Jarak ke Ibukota <i>Kabupaten/Kota</i> <i>Distance to Regency/Municipal Capital</i>
(1)	(2)	(3)
Belangian	17	48
Pa'au	15	44
Kalaan	14	32
Tiwingan Baru	10	28
Aranio	1	26
Tiwingan Lama	3	29
Benua Riam	15	40
Artain	17	40
Bunglai	18	33
Apuai	30	46
Rantau Bujur	23	48
Rantau Balai	26	55

Sumber/Source: BPS Kabupaten Banjar

Tabel 1.1 Pengamatan Unsur Iklim Menurut Bulan di Kota Banjarbaru pada Stasiun Klimatologi Banjarbaru, 2024
Table Observation of Climate Elements by Month in Banjarbaru Municipality at Banjarbaru Climatology Station, 2024

Bulan Month	Suhu/Temperature (°C)			Kelembaban/Humidity (%)		
	Minimum	Rata-rata Average	Maksimum Maximum	Minimum	Rata-rata Average	Maksimum Maximum
(1)	(2)	(3)	(4)	(5)	(6)	(7)
Januari/January	22,40	...	33,60	59,00	...	100,00
Februari/February	22,20	...	34,60	52,00	...	100,00
Maret/March	22,60	...	35,10	56,00	...	99,00
April/April	23,40	...	34,90	58,00	...	100,00
Mei/May	23,40	...	34,80	53,00	...	98,00
Juni/June	22,10	...	34,30	56,00	...	100,00
Juli/July	21,60	...	33,90	61,00	...	100,00
Agustus/August	22,60	...	34,80
September/September	20,80	...	36,40
Oktober/October	23,00	...	35,80
November/November	22,80	...	34,50
Desember/December	22,20	...	33,70

Bulan Month	Kecepatan Angin (knot) Wind Velocity (knot)			Tekanan Udara/Atmospheric Pressure (mb)		
	Minimum	Rata-rata Average	Maksimum Maximum	Minimum	Rata-rata Average	Maksimum Maximum
(1)	(2)	(3)	(4)	(5)	(6)	(7)
Januari/January	-	1,81	10,30	1.000,40	1.004,81	1.010,50
Februari/February	-	1,73	4,10	1.000,50	1.005,58	1.009,70
Maret/March	-	1,85	5,70	999,60	1.004,53	1.008,60
April/April	-	1,76	5,70	998,80	1.002,92	1.007,60
Mei/May	-	1,89	4,60	998,70	1.003,09	1.007,40
Juni/June	-	1,81	4,60	1.001,00	1.004,62	1.008,90
Juli/July	-	1,70	5,14	1.001,00	1.005,29	1.008,40
Agustus/August	-	2,29	8,23	1.004,50	1.006,29	1.008,40
September/September	-	2,18	5,14	1.002,90	1.005,71	1.008,30
Oktober/October	-	2,02	5,14	1.004,90	1.006,19	1.008,60
November/November	-	1,74	4,63	1.003,40	1.005,19	1.008,50
Desember/December	-	1,89	5,66	1.002,50	1.004,58	1.007,90

Bulan Month	Jumlah Curah Hujan Number of Precipitation (mm/tahun)	Jumlah Hari Hujan (hari) Number of Rainy Days (day)	Penyinaran Matahari Duration of Sunshine (jam)
(1)	(14)	(15)	(16)
Januari/January	510,00	22	3,62
Februari/February	283,70	23	4,87
Maret/March	328,80	22	4,87
April/April	328,30	22	5,36
Mei/May	102,90	17	5,90
Juni/June	225,20	21	3,41
Juli/July	113,20	29	4,10
Agustus/August	19,80	31	5,78
September/September	78,90	30	6,68
Oktober/October	106,00	31	5,49
November/November	423,40	30	4,64
Desember/December	410,60	31	2,27


Sumber/Source: Badan Meteorologi, Klimatologi dan Geofisika Stasiun Klimatologi Banjarbaru/ The Agency of Banjarbaru Climatology Station of Meteorology, Climatology and Geophysica



BADAN PUSAT STATISTIK
KABUPATEN BANJAR

Bab 2

Pemerintahan



ULASAN

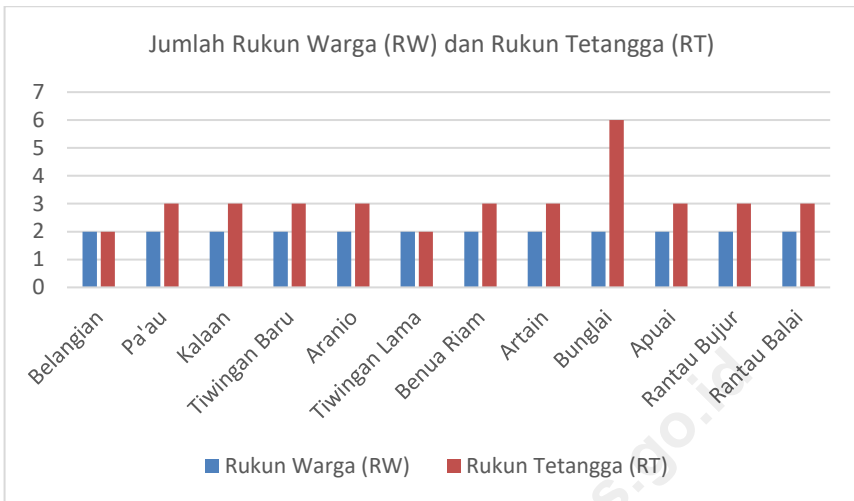
Pada tahun 2025, Kecamatan Aranio terdiri dari 12 Desa, yang terbagi menjadi 24 Lingkungan. Dengan jumlah Rukun Tetangga (RT) 37 RT. Desa yang memiliki RT terbanyak dikecamatan Aranio adalah desa Bunglai dengan jumlah RT sebanyak 6. Sebaliknya, desa Belangian dan desa Tiwingan Lama memiliki jumlah RT paling sedikit, yaitu 2 RT.

Kantor Kecamatan Aranio memiliki 9 Pegawai Negeri Sipil (PNS) di tahun 2024, yang terdiri dari 6 laki-laki dan 3 perempuan. Sebanyak 88,9 persen PNS Pemerintah Daerah di Kecamatan Aranio merupakan lulusan S1 atau Sarjana

DESCRIPTION

In 2025, Aranio Subdistrict consists of 12 villages, divided into 24 neighborhoods, with a total of 37 Neighborhood Units (RT). The village with the highest number of RT in Aranio Subdistrict is Bunglai Village, with 6 RT. Conversely, Belangian Village and Tiwingan Lama Village have the fewest, with only 2 RT each.

The Aranio Subdistrict Office had 9 Civil Servants (PNS) in 2024, consisting of 6 men and 3 women. As many as 88.9 percent of the local government's civil servants in Aranio Subdistrict hold a bachelor's degree (S1).



Sumber/Source: BPS Kabupaten Banjar

Gambar 3 **Jarak ke Ibukota Kecamatan Menurut Kelurahan di Kecamatan Aranio (km), 2024**
Figure **Distance to the District Capital by Subdistricts in Aranio District (km), 2024**

2.1 WILAYAH ADMINISTRATIF/*ADMINISTRATIVE AREA*

Tabel 2.1.1 Jumlah Rukun Warga (RW) dan Rukun Tetangga (RT) Menurut Desa/Kelurahan di Kecamatan Aranio, 2024
Number of Rukun Warga and Rukun Tetangga by Villages1/Subdistricts in Aranio District, 2024

Desa/Kelurahan Village/Subdistric	Rukun Warga (RW)	Rukun Tetangga (RT)
(1)	(2)	(3)
Belangian	2	2
Pa'au	2	3
Kalaan	2	3
Tiwingan Baru	2	3
Aranio	2	3
Tiwingan Lama	2	2
Benua Riam	2	3
Artain	2	3
Bunglai	2	6
Apuai	2	3
Rantau Bujur	2	3
Rantau Balai	2	3
Aranio	24	37

Sumber/Source: Kantor Kecamatan Aranio

Tabel 2.1.2 Camat Aranio yang Pernah/Sedang Menjabat
Table District Chief of Aranio

Nama Camat Village/Subdistric	Periode Jabatan
(1)	(2)
Drs.M.Hasanuddin	1987-1993
Dra.Anita Ulfah	1993-2000
Drs.H.Abdul Djalil	2000-2002
Drs.M.Chairuddin Afiat	2002-2006
Drs.Moch.Zain Syafi'e	2006-2007
Drs.Mahrudin	2007-2008
Slamet Rianto,S.Sos	2008-2008
Taufiqqurahman,SH	2008-2011
Drs.Wasis Nugraha	2011-2011
Drs.H.GT.Fathurrahman	2011-2016
Taufiqqurrahman,SH,M.Si	2016-2019
Drs. H.M. Asliansyah, MA	2019-2020
Drs. H. Sahar (Plt)	2020-2021
Akhmad Pauji, S.Ap. (Plt)	2021-2021
Ari Mauluddin Akbar, S.Sos, M.Si. (Plt)	2021-2021
Harjunaidi, SE	2021-2023
Dedi Kurniadi,SKM	2023-2024
Rija Rusadi,SE (Plt)	2024-Sekarang

Sumber/Source: Kantor Kecamatan Aranio

2.2 SUMBER DAYA MANUSIA/HUMAN RESOURCES

Tabel 2.2.1 Nama-nama Kepala Desa dan Sekretaris Desa di Wilayah Kecamatan Aranio Tahun 2024
Names of Village Heads and Village Secretaries in the Aranio Subdistrict, 2024

D e s a	Nama Kepala Desa	Nama Sekretaris Desa
(1)	(2)	(3)
Belangian	Aunul Khoir	Ida Fitriati
Pa'au	Najmiannor	Aspiani Alpawi
Kalaan	Sarni	Syaiful Anwar
Tiwingan Baru	Rudiansyah	Muhammad Yusuf
Aranio	Khairyadi	Saibaturrahman
Tiwingan Lama	Julpani	Moh.Rifai
Benua Riam	Jamroji	Ahmad Romadhoni
Artain	Solpiqurrahman	Basuki rahmat
Bunglai	Ahmad Kursani	Muhammad Amin
Apuai	M. Rofiq	Izzuddin
Rantau Bujur	H.Subliansyah	M.Riadi
Rantau Balai	Ahdiani	Sahriyannor

Sumber/Source: Kantor Kecamatan Aranio

Tabel 2.2.2 Jumlah Pegawai Negeri Sipil Pemerintah Kecamatan Aranio Menurut Tingkat Pendidikan dan Jenis Kelamin, 2024
Number of Government Employee of Aranio District Government by Educational Level and Sex, 2024

Tingkat Pendidikan <i>Educational Level</i>	Laki-Laki <i>Male</i>	Perempuan <i>Female</i>	Jumlah <i>Total</i>
(1)	(2)	(3)	(4)
Sekolah Dasar (SD) <i>Primary School</i>	-	-	-
SMP/Sederajat <i>Junior High School</i>	-	-	-
SMA/Sederajat <i>Senior High School</i>	1	-	1
Diploma II/Akta II <i>Diploma II/Akta II</i>	-	-	-
Diploma III/Akta III <i>Diploma III/Akta III</i>	-	-	-
Diploma IV/Akta IV <i>Diploma IV/Akta IV</i>	1	-	1
S1/Sarjana <i>Under Graduate/Bachelor</i>	4	3	7
S2/Pasca Sarjana <i>Graduate</i>	-	-	-
S3/Doktor/Ph.D <i>Post Graduate</i>	-	-	-
Jumlah/Total	6	3	9

Bab 3

Penduduk



ULASAN

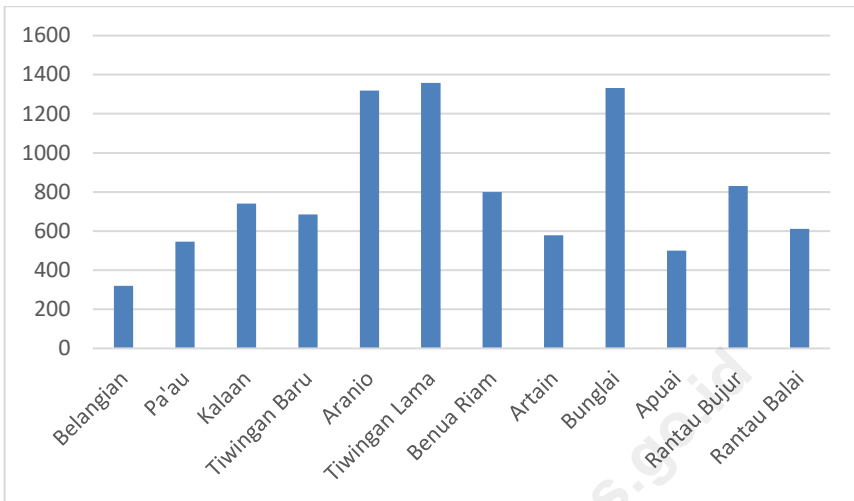
Berdasarkan data Dinas Kependudukan dan Pencatatan Sipil Kabupaten Banjar, jumlah penduduk Kecamatan Aranio pada tahun 2024 sebanyak 9.622 jiwa. Bila dirinci jumlah penduduk per desa, Desa Tiwingan Lama merupakan wilayah dengan jumlah penduduk terbanyak yakni sebesar 1.358 jiwa, sedangkan Desa Belangian merupakan wilayah dengan jumlah penduduk paling sedikit yakni sebesar 320 jiwa.

Kepadatan penduduk di Kecamatan Aranio tahun 2024 mencapai 8,25 jiwa/km persegi. Wilayah dengan kepadatan paling tinggi di Kecamatan Aranio adalah Desa Aranio dengan kepadatan sebesar 65,72 jiwa/km persegi. Sedangkan Desa Belangian menjadi wilayah dengan kepadatan paling rendah yakni sebesar 2,62 jiwa/km persegi

DESCRIPTION

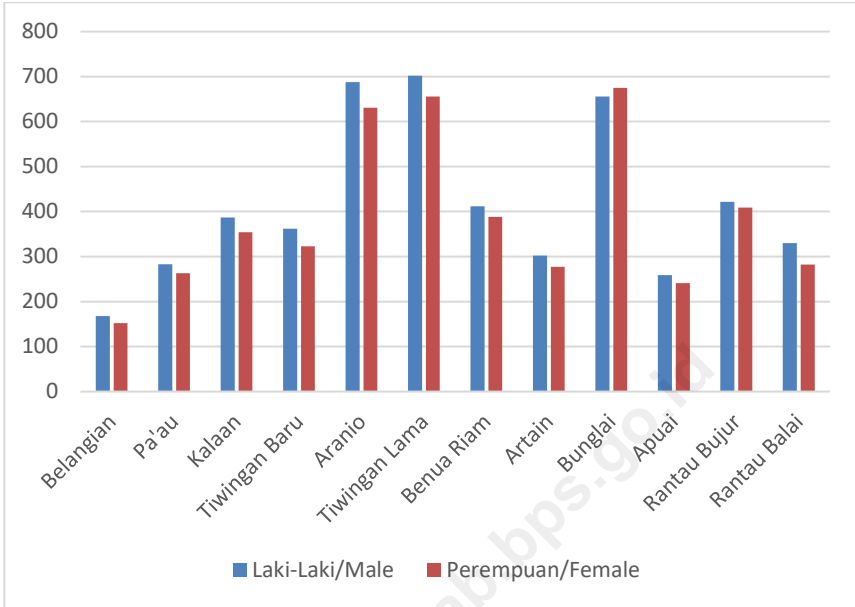
Based on data from the Department of Population and Civil Registration of Banjar Regency, the population of Aranio Subdistrict in 2024 was 9,622 people. By village, Tiwingan Lama Village had the largest population with 1,358 people, while Belangian Village had the smallest population with 320 people.

The population density in Aranio Subdistrict in 2024 reached 8.25 people per square kilometer. The area with the highest density in Aranio Subdistrict was Aranio Village, with a density of 65.72 people per square kilometer, while Belangian Village had the lowest density at 2.62 people per square kilometer.



Sumber/Source: Dinas Kependudukan dan Pencatatan Sipil Kabupaten Banjar

Gambar 4 Jumlah Penduduk Menurut Desa di Kecamatan Aranio, 2024
Figure *Total Population by Subdistricts in Aranio District, 2024*



Sumber/Source: Dinas Kependudukan dan Pencatatan Sipil Kabupaten Banjar

Gambar 5 Jumlah Penduduk Menurut Jenis Kelamin di Kecamatan Aranio, 2024
Figure Population by Age Groups and Sex in Aranio District, 2024

Tabel 3.1 Penduduk, Distribusi Persentase Penduduk, Kepadatan Penduduk, Rasio Jenis Kelamin Penduduk Menurut Desa/Kelurahan di Kecamatan Aranio, 2024
Population, Percentage Distribution of Population, Population Density, and Population Sex Ratio by Villages/Subdistricts in Aranio District, 2024

Desa/Kelurahan <i>Village/Subdistrict</i>	Penduduk/ <i>Population</i>		
	Laki-Laki/ <i>Male</i>	Perempuan/ <i>Female</i>	Jumlah/ <i>Total</i>
(1)	(2)	(3)	(4)
Belangian	168	152	320
Pa'au	283	263	546
Kalaan	387	354	741
Tiwingan Baru	362	323	685
Aranio	688	631	1.319
Tiwingan Lama	702	656	1.358
Benua Riam	412	388	800
Artain	302	277	579
Bunglai	656	675	1.331
Apuai	259	241	500
Rantau Bujur	422	409	831
Rantau Balai	330	282	612
Aranio	4.971	4.651	9.622

Lanjutan Tabel/*Continued Table 3.1*

Desa/Kelurahan <i>Village/Subdistric</i>	Persentase Penduduk <i>Percentage of Total Population</i>	Kepadatan Penduduk (per km ²) <i>Population Density per sq.km</i>	Rasio Jenis Kelamin Penduduk <i>Population Sex Ratio</i>
(1)	(2)	(3)	(4)
Belangan	3,33	2,62	90,48
Pa'au	5,67	11,90	92,93
Kalaan	7,70	7,91	91,47
Tiwingan Baru	7,12	5,44	89,23
Aranio	13,71	65,72	91,72
Tiwingan Lama	14,11	46,17	93,45
Benua Riam	8,31	13,45	94,17
Artain	6,02	8,28	91,72
Bunglai	13,83	16,47	102,90
Apuai	5,20	7,22	93,05
Rantau Bujur	8,64	2,65	96,92
Rantau Balai	6,36	4,48	85,45
Aranio	100,00	8,25	93,56

Sumber/*Source*: Buku Agregat Kependudukan Semester II Tahun 2024 oleh Dinas Kependudukan dan Pencatatan Sipil Kabupaten Banjar

Tabel 3.2 Jumlah Kepemilikan Kartu Identitas Anak (Kia) di Kecamatan Aranio, 2024
Table Number of Child Identity Card (KIA) Ownership in Aranio Subdistrict, 2024

Desa/Kelurahan Village/Subdistrict	Kepemilikan KIA			Persentasi Kepemilikan (%)
	Anak Umur 0-16TH	Memiliki	Belum Memiliki	
(1)		(2)	(3)	(4)
Belangian	73	42	31	57,53
Pa'au	154	119	35	77,27
Kalaan	242	26	216	10,74
Tiwingan Baru	184	91	93	49,46
Aranio	388	96	292	24,74
Tiwingan Lama	370	123	247	33,24
Benua Riam	222	106	116	47,75
Artain	176	31	145	17,61
Bunglai	376	266	110	70,74
Apuai	132	75	57	56,82
Rantau Bujur	207	51	156	24,64
Rantau Balai	149	57	92	38,26
Jumlah	2.673	1.083	1.590	40,52

Sumber/Source: Buku Agregat Kependudukan Semester II Tahun 2024 oleh Dinas Kependudukan dan Pencatatan Sipil Kabupaten Banjar

Tabel 3.3 Jumlah Penduduk Menurut Pendidikan Terakhir yang Ditamatkan dan Jenis Kelamin di Kecamatan Aranio, 2024
Table *Population by Education and Sex in Aranio District, 2024*

Kelompok Umur <i>Age Groups</i>	Jenis Kelamin/Sex		
	Laki-Laki <i>Male</i>	Perempuan <i>Female</i>	Jumlah <i>Total</i>
(1)	(2)	(3)	(4)
Tidak/Belum Sekolah	1.492	1.344	2.836
Belum Tamat SD/Sederajat	523	516	1.039
Tamat SD/Sederajat	1.650	1.713	3.363
SLTP/Sederajat	675	631	1.306
SLTA/Sederajat	574	363	937
Diploma I/II	6	8	14
Akademi/Diploma III/Sarjana Muda	10	23	33
Diploma IV/S-1	41	53	94
S-2	-	-	-
S-3	-	-	-
Jumlah	4.971	4.651	9.622

Sumber/Source: Buku Agregat Kependudukan Semester II Tahun 2024 oleh Dinas Kependudukan dan Pencatatan Sipil Kabupaten Banjar

Tabel 3.4 Jumlah Penduduk Menurut Jenis Pekerjaan dan Jenis Kelamin di Kecamatan Aranio, 2024
Table **Population by Occupation and Gender in Aranio District, 2024**

Jenis Pekerjaan <i>Occupation</i>	Jenis Kelamin/Sex		
	Laki-Laki <i>Male</i>	Perempuan <i>Female</i>	Jumlah <i>Total</i>
(1)	(2)	(3)	(4)
BELUM/TIDAK BEKERJA	1.551	1.325	2.876
MENGURUS RUMAH TANGGA	-	2.270	2.270
PELAJAR/MAHASISWA	572	488	1.060
PENSIUNAN	8	-	8
PEGAWAI NEGERI SIPIL	21	18	39
KEPOLISIAN RI	2	-	2
PERDAGANGAN	10	7	17
PETANI/PEKEBUN	1.676	339	2.015
PETERNAK	10	-	10
NELAYAN/PERIKANAN	67	2	69
TRANSPORTASI	1	-	1
KARYAWAN SWASTA	145	12	157
KARYAWAN BUMN	4	-	4
KARYAWAN HONORER	26	25	51
BURUH HARIAN LEPAS	307	15	322
BURUH TANI/PERKEBUNAN	163	66	229
BURUH NELAYAN/PERIKANAN	6	1	7
BURUH PETERNAKAN	-	1	1
PEMBANTU RUMAH TANGGA	-	3	3
TUKANG CUKUR	1	-	1

Jenis Pekerjaan <i>Occupation</i>	Jenis Kelamin/Sex		
	Laki-Laki <i>Male</i>	Perempuan <i>Female</i>	Jumlah <i>Total</i>
(1)	(2)	(3)	(4)
TUKANG BATU	3	-	3
TUKANG KAYU	8	-	8
TUKANG JAHIT	2	3	5
PENATA RIAS	1	1	2
MEKANIK	3	-	3
WARTAWAN	-	1	1
USTADZ/MUBALIGH	1	-	1
GURU	43	21	64
BIDAN	-	8	8
PERAWAT	1	-	1
SOPIR	19	-	19
PEDAGANG	36	18	54
PERANGKAT DESA	27	6	33
KEPALA DESA	1	0	1
WIRASWASTA	255	21	276
ANGG LEMB TINGGI LAINNYA	1	-	1
Jumlah	4.714	4.630	9.344

Sumber/Source: Buku Agregat Kependudukan Semester II Tahun 2024 oleh Dinas Kependudukan dan Pencatatan Sipil Kabupaten Banjar



Bab 4 Sosial dan Kesejahteraan Rakyat



<https://banjarkab.bps.go.id>

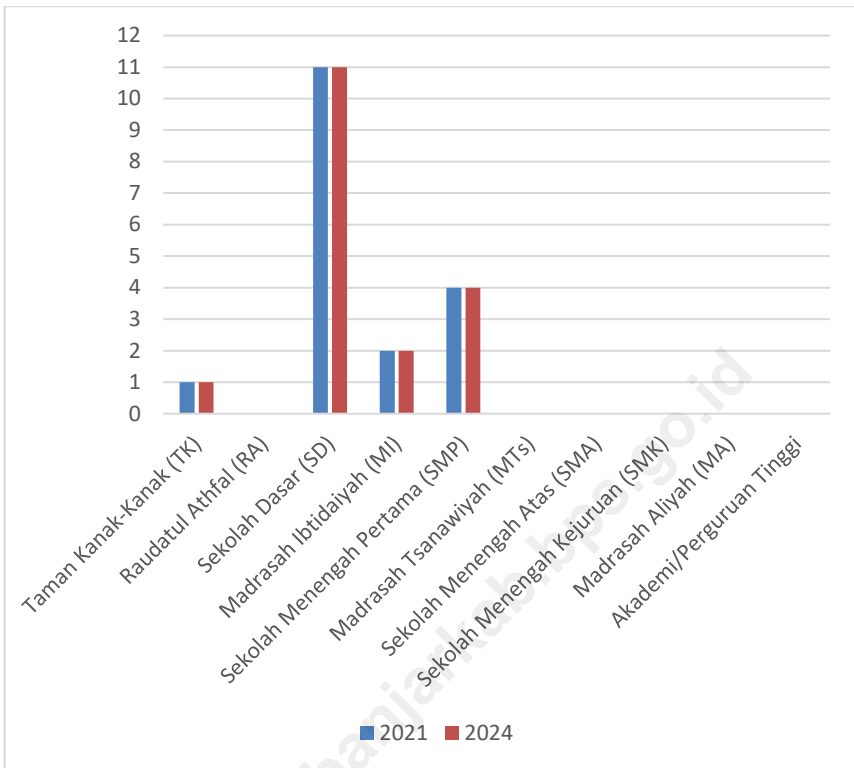
ULASAN

Fasilitas pendidikan atau sekolah yang terdapat di Kecamatan Aranio pada tahun 2024 mencapai total sebanyak 18 sekolah. Jumlah tersebut terdiri dari

17 Sekolah Negeri dan 1 Sekolah Swasta. Bila dirinci menurut kategori sekolahnya, jumlah sekolah di Kecamatan Aranio terdiri dari 1 Taman Kanak-Kanak/RA, 12 SD sederajat, dan 4 SMP sederajat.

DESCRIPTION

Educational facilities or schools in Aranio Subdistrict in 2024 totaled 18 schools. This number consists of 17 public schools and 1 private school. By category, the schools in Aranio Subdistrict include 1 kindergarten/RA, 12 elementary schools (or equivalent), and 4 junior high schools (or equivalent).



Sumber/Source: BPS Kabupaten Banjar

Gambar 6 Jumlah Sekolah Menurut Tingkat Pendidikan di Kecamatan Aranio, 2024/2025
Figure Number of Schools by Educational Level in Aranio District, 2023/2024

4.1 PENDIDIKAN/EDUCATION

Tabel 4.1.1 Banyaknya Desa/Kelurahan yang Memiliki Fasilitas Sekolah Menurut Tingkat Pendidikan di Kecamatan Aranio, 2021 dan 2024
Number of Villages/Subdistricts Having Educational Facilities by Educational Level in Aranio District, 2021 and 2024

Tingkat Pendidikan <i>Educational Level</i>	2021	2024
(1)	(2)	(3)
Taman Kanak-Kanak (TK) <i>Kindergarten</i>	1	1
Raudatul Athfal (RA) <i>Raudatul Athfal (RA)</i>	-	-
Sekolah Dasar (SD) <i>Primary School</i>	11	11
Madrasah Ibtidaiyah (MI) <i>Madrasah Ibtidaiyah (MI)</i>	2	2
Sekolah Menengah Pertama (SMP) <i>Junior High School</i>	4	4
Madrasah Tsanawiyah (MTs) <i>Madrasah Tsanawiyah (MTs)</i>	-	-
Sekolah Menengah Atas (SMA) <i>Senior High School</i>	-	-
Sekolah Menengah Kejuruan (SMK) <i>Vocational High School</i>	-	-
Madrasah Aliyah (MA) <i>Madrasah Aliyah (MA)</i>	-	-
Akademi/Perguruan Tinggi <i>Academy/University</i>	-	-

Sumber/Source: Badan Pusat Statistik, Pendataan Potensi Desa (Podes)/BPS-Statistics Indonesia, Village Potential Data Collecting

Tabel 4.1.2 Jumlah Sekolah Menurut Tingkat Pendidikan di Kecamatan Aranio, 2023/2024 dan 2024/2025
Table Number of Schools by Educational Level in Aranio District, 2023/2024 and 2024/2025

Tingkat Pendidikan Educational Level	Negeri/Public		Swasta/Private		Jumlah/Total	
	2023/2024	2024/2025	2023/2024	2024/2025	2023/2024	2024/2025
(1)	(2)	(3)	(4)	(5)	(6)	(7)
Taman Kanak-Kanak (TK) ¹ /Kindergarten ¹	1	1	-	-	1	1
Raudatul Athfal (RA) ² Raudatul Athfal (RA) ²	-	-	-	-	-	-
Sekolah Dasar (SD) ¹ Primary School ¹	11	11	-	-	11	11
Madrasah Ibtidaiyah (MI) ² /Madrasah Ibtidaiyah (MI) ²	1	1	1	1	2	2
Sekolah Menengah Pertama (SMP) ¹ Junior High School ¹	4	4	-	-	4	4
Madrasah Tsanawiyah (MTs) ² Madrasah Tsanawiyah (MTs) ²	-	-	-	-	-	-
Sekolah Menengah Atas (SMA) ¹ Senior High School ¹	-	-	-	-	-	-
Sekolah Menengah Kejuruan (SMK) ¹ Vocational High School ¹	-	-	-	-	-	-
Madrasah Aliyah (MA) ² Madrasah Aliyah (MA) ²	-	-	-	-	-	-

Sumber/Source: ¹Kementerian Pendidikan Dasar dan Menengah, Data Pokok Pendidikan <https://dapo.dikdasmen.go.id/sp> diakses xxx, data semester genap/Ministry of Primary and Secondary Education, Basic Education Data System <https://dapo.dikdasmen.go.id/sp> accessed xxx, even semester report data
²Kementerian Agama, EMIS, data semester genap/Ministry of Religious Affairs, EMIS, genap semester report data

Tabel 4.1.3 Jumlah Guru Menurut Tingkat Pendidikan di Kecamatan Aranio, 2023/2024 dan 2024/2025
Table Number of Teachers by Educational Level in Aranio District, 2023/2024 and 2024/2025

Tingkat Pendidikan Educational Level	Negeri/Public		Swasta/Private		Jumlah/Total	
	2023/2024	2024/2025	2023/2024	2024/2025	2023/2024	2024/2025
(1)	(2)	(3)	(4)	(5)	(6)	(7)
Taman Kanak-Kanak (TK) ¹ /Kindergarten ¹	3	3	-	-	3	3
Raudatul Athfal (RA) ² Raudatul Athfal (RA) ²	-	-	-	-	-	-
Sekolah Dasar (SD) ^{1,3} Primary School ^{1,3}	87	85	-	-	87	85
Madrasah Ibtidaiyah (MI) ² /Madrasah Ibtidaiyah (MI) ²	13	12	5	4	18	16
Sekolah Menengah Pertama (SMP) ^{1,3} Junior High School ^{1,3}	39	35	-	-	39	35
Madrasah Tsanawiyah (MTs) ² Madrasah Tsanawiyah (MTs) ²	-	-	-	-	-	-
Sekolah Menengah Atas (SMA) ^{1,3} Senior High School ^{1,3}	-	-	-	-	-	-
Sekolah Menengah Kejuruan (SMK) ^{1,3} Vocational High School ^{1,3}	-	-	-	-	-	-
Madrasah Aliyah (MA) ² Madrasah Aliyah (MA) ²	-	-	-	-	-	-

Catatan/Note: ³ Jumlah guru termasuk kepala sekolah dan guru/The total of teachers including headmaster and teacher.

Sumber/Source: ¹Kementerian Pendidikan Dasar dan Menengah, Data Pokok Pendidikan <https://dapo.dikdasmen.go.id/guru> diakses xxx, data semester genap/Ministry of Primary and Secondary Education, Basic Education Data System <https://dapo.dikdasmen.go.id/guru> accessed xxx, even semester report data

²Kementerian Agama, EMIS, data semester genap/Ministry of Religious Affairs, EMIS, genap semester report data

Tabel 4.1.4 Jumlah Murid Menurut Tingkat Pendidikan di Kecamatan Aranio, 2023/2024 dan 2024/2025
Table Number of Pupils by Educational Level in Aranio District, 2023/2024 and 2024/2025

Tingkat Pendidikan Educational Level	Negeri/Public		Swasta/Private		Jumlah/Total	
	2023/2024	2024/2025	2023/2024	2024/2025	2023/2024	2024/2025
(1)	(2)	(3)	(4)	(5)	(6)	(7)
Taman Kanak-Kanak (TK) ¹ /Kindergarten ¹	34	39	-	-	34	39
Raudatul Athfal (RA) ² Raudatul Athfal (RA) ²						
Sekolah Dasar (SD) ¹ Primary School ¹	820	806	-	-	820	806
Madrasah Ibtidaiyah (MI) ² /Madrasah Ibtidaiyah (MI) ²	66	64	33	32	99	96
Sekolah Menengah Pertama (SMP) ¹ Junior High School ¹	230	227			230	227
Madrasah Tsanawiyah (MTs) ² Madrasah Tsanawiyah (MTs) ²	-	-	-	-	-	-
Sekolah Menengah Atas (SMA) ¹ Senior High School ¹	-	-	-	-	-	-
Sekolah Menengah Kejuruan (SMK) ¹ Vocational High School ¹	-	-	-	-	-	-
Madrasah Aliyah (MA) ² Madrasah Aliyah (MA) ²	-	-	-	-	-	-

Sumber/Source: ¹Kementerian Pendidikan Dasar dan Menengah, Data Pokok Pendidikan <https://dapo.dikdasmen.go.id/pd> diakses xxx, data semester genap/Ministry of Primary and Secondary Education, Basic Education Data System <https://dapo.dikdasmen.go.id/pd> accessed xxx, even semester report data

²Kementerian Agama, EMIS, data semester genap/Ministry of Religious Affairs, EMIS, genap semester report data

Tabel 4.1.5 Jumlah Sekolah, Guru, dan Murid Sekolah Dasar (SD) Menurut Desa di Kecamatan Aranio, 2024/2025
Table **Number of Schools, Teachers, and Pupils in Primary Schools by Villages/Subdistricts in Aranio District, 2024/2025**

Desa/Kelurahan Village/Subdistrick	Sekolah/Schools		
	Negeri/Public	Swasta/Private	Jumlah/Total
(1)	(2)	(3)	(4)
Belangian	1	-	1
Pa'au	1	-	1
Kalaan	1	-	1
Tiwingan Baru	1	-	1
Aranio	2	-	2
Tiwingan Lama	1	-	1
Benua Riam	1	-	1
Artain	1	-	1
Bunglai	1	-	1
Apuai	-	-	-
Rantau Bujur	1	-	1
Rantau Balai	-	-	-
Aranio	11	-	11

Lanjutan Tabel/*Continued Table 4.1.5*

Desa/Kelurahan <i>Village/Subdistric</i>	Guru/Teachers		
	Negeri/ <i>Public</i>	Swasta/ <i>Private</i>	Jumlah/ <i>Total</i>
(1)	(2)	(3)	(4)
Belangian	8	-	8
Pa'au	8	-	8
Kalaan	7	-	7
Tiwingan Baru	7	-	7
Aranio	16	-	16
Tiwingan Lama	7	-	7
Benua Riam	7	-	7
Artain	8	-	8
Bunglai	7	-	7
Apuai	-	-	-
Rantau Bujur	10	-	10
Rantau Balai	-	-	-
Aranio	85	-	85

Lanjutan Tabel/*Continued Table 4.1.5*

Desa/Kelurahan <i>Village/Subdistric</i>	Murid/ <i>Pupils</i>		
	Negeri/ <i>Public</i>	Swasta/ <i>Private</i>	Jumlah/ <i>Total</i>
(1)	(2)	(3)	(4)
Belangan	13	-	13
Pa'au	60	-	60
Kalaan	93	-	93
Tiwingan Baru	37	-	37
Aranio	178	-	178
Tiwingan Lama	60	-	60
Benua Riam	74	-	74
Artain	61	-	61
Bunglai	145	-	145
Apuai	-	-	-
Rantau Bujur	85	-	85
Rantau Balai	-	-	-
Aranio	806	-	806

Sumber/*Source*: Kementerian Pendidikan Dasar dan Menengah, Data Pokok Pendidikan <https://dapo.dikdasmen.go.id/sp> diakses xxx, data semester genap/*Ministry of Primary and Secondary Education, Basic Education Data System https://dapo.dikdasmen.go.id/sp accessed xxx, even semester report data*

Tabel 4.1.6 Jumlah Sekolah, Guru, dan Murid Madrasah Ibtidaiyah (MI) Menurut Desa di Kecamatan Aranio, 2024/2025
Number of Schools, Teachers, and Pupils in Madrasah Ibtidaiyah (MI) by Villages/Subdistricts in Aranio District, 2024/2025

Desa/Kelurahan Village/Subdistric	Sekolah/Schools		
	Negeri/Public	Swasta/Private	Jumlah/Total
(1)	(2)	(3)	(4)
Belangian	-	-	-
Pa'au	-	-	-
Kalaan	-	-	-
Tiwingan Baru	-	1	1
Aranio	-	-	-
Tiwingan Lama	1	-	1
Benua Riam	-	-	-
Artain	-	-	-
Bunglai	-	-	-
Apuai	-	-	-
Rantau Bujur	-	-	-
Rantau Balai	-	-	-
Aranio	1	1	2

Lanjutan Tabel/*Continued Table* 4.1.6

Desa/Kelurahan <i>Village/Subdistric</i>	Guru/Teachers		
	Negeri/Public	Swasta/Private	Jumlah/Total
(1)	(2)	(3)	(4)
Belangian	-	-	-
Pa'au	-	-	-
Kalaan	-	-	-
Tiwingan Baru	-	4	4
Aranio	-	-	-
Tiwingan Lama	12	-	12
Benua Riam	-	-	-
Artain	-	-	-
Bunglai	-	-	-
Apuai	-	-	-
Rantau Bujur	-	-	-
Rantau Balai	-	-	-
Belangian	-	-	-
Aranio	12	4	16

Lanjutan Tabel/*Continued Table 4.1.6*

Desa/Kelurahan <i>Village/Subdistric</i>	Murid/ <i>Pupils</i>		
	Negeri/ <i>Public</i>	Swasta/ <i>Private</i>	Jumlah/ <i>Total</i>
(1)	(2)	(3)	(4)
Belangian	-	-	-
Pa'au	-	-	-
Kalaan	-	-	-
Tiwingan Baru	-	32	32
Aranio	-	-	-
Tiwingan Lama	64	-	64
Benua Riam	-	-	-
Artain	-	-	-
Bunglai	-	-	-
Apuai	-	-	-
Rantau Bujur	-	-	-
Rantau Balai	-	-	-
Belangian	-	-	-
Aranio	64	32	96

Sumber/*Source*: Kementerian Agama Kabupaten Banjar, EMIS, Data Semester Genap / *Religion Ministry of Banjar Regency, EMIS, Even Semester Data*

Tabel 4.1.7 Jumlah Sekolah, Guru, dan Murid Sekolah Menengah Pertama (SMP) Menurut Desa di Kecamatan Aranio, 2024/2025
Number of Schools, Teachers, and Pupils in Lower Secondary Schools by Villages/Subdistricts in Aranio District, 2024/2025

Desa/Kelurahan Village/Subdistrict	Sekolah/Schools		
	Negeri/Public	Swasta/Private	Jumlah/Total
(1)	(2)	(3)	(4)
Belangian	-	-	-
Pa'au	-	-	-
Kalaan	-	-	-
Tiwingan Baru	-	-	-
Aranio	1	-	1
Tiwingan Lama	-	-	-
Benua Riam	1	-	1
Artain	-	-	-
Bunglai	1	-	1
Apuai	-	-	-
Rantau Bujur	1	-	1
Rantau Balai	-	-	-
Aranio	4	-	4

Lanjutan Tabel/*Continued Table 4.1.7*

Desa/Kelurahan <i>Village/Subdistric</i>	Guru/Teachers		
	Negeri/ <i>Public</i>	Swasta/ <i>Private</i>	Jumlah/ <i>Total</i>
(1)	(2)	(3)	(4)
Belangian	-	-	-
Pa'au	-	-	-
Kalaan	-	-	-
Tiwingan Baru	-	-	-
Aranio	11	-	11
Tiwingan Lama	-	-	-
Benua Riam	7	-	7
Artain	-	-	-
Bunglai	9	-	9
Apuai	-	-	-
Rantau Bujur	8	-	8
Rantau Balai	-	-	-
Aranio	35	-	35

Lanjutan Tabel/*Continued Table 4.1.7*

Desa/Kelurahan <i>Village/Subdistric</i>	Murid/ <i>Pupils</i>		
	Negeri/ <i>Public</i>	Swasta/ <i>Private</i>	Jumlah/ <i>Total</i>
(1)	(2)	(3)	(4)
Belangian	-	-	-
Pa'au	-	-	-
Kalaan	-	-	-
Tiwingan Baru	-	-	-
Aranio	65	-	65
Tiwingan Lama	-	-	-
Benua Riam	60	-	60
Artain	-	-	-
Bunglai	68	-	68
Apuai	-	-	-
Rantau Bujur	34	-	34
Rantau Balai	-	-	-
Aranio	227	-	227

Sumber/*Source*: Kementerian Pendidikan Dasar dan Menengah, Data Pokok Pendidikan <https://dapo.dikdasmen.go.id/sp> diakses xxx, data semester genap/*Ministry of Primary and Secondary Education, Basic Education Data System https://dapo.dikdasmen.go.id/sp accessed xxx, even semester report data*

Tabel 4.1.8 Jumlah Sekolah, Guru, dan Murid Madrasah Tsanawiyah (MTs) Menurut Desa di Kecamatan Aranio, 2024/2025
Number of Schools, Teachers, and Pupils in Madrasah Tsanawiyah (MTs) by Villages/Subdistricts in Aranio District, 2024/2025

Desa/Kelurahan <i>Village/Subdistric</i>	Sekolah/Schools		
	Negeri/Public	Swasta/Private	Jumlah/Total
(1)	(2)	(3)	(4)
Belangian	-	-	-
Pa'au	-	-	-
Kalaan	-	-	-
Tiwingan Baru	-	-	-
Aranio	-	-	-
Tiwingan Lama	-	-	-
Benua Riam	-	-	-
Artain	-	-	-
Bunglai	-	-	-
Apuai	-	-	-
Rantau Bujur	-	-	-
Rantau Balai	-	-	-
Aranio	-	-	-

Lanjutan Tabel/*Continued Table* 4.1.8

Desa/Kelurahan <i>Village/Subdistric</i>	Guru/Teachers		
	Negeri/Public	Swasta/Private	Jumlah/Total
(1)	(2)	(3)	(4)
Belangan	-	-	-
Pa'au	-	-	-
Kalaan	-	-	-
Tiwingan Baru	-	-	-
Aranio	-	-	-
Tiwingan Lama	-	-	-
Benua Riam	-	-	-
Artain	-	-	-
Bunglai	-	-	-
Apuai	-	-	-
Rantau Bujur	-	-	-
Rantau Balai	-	-	-
Aranio	-	-	-

Lanjutan Tabel/*Continued Table 4.1.8*

Desa/Kelurahan <i>Village/Subdistic</i>	Murid/ <i>Pupils</i>		
	Negeri/ <i>Public</i>	Swasta/ <i>Private</i>	Jumlah/ <i>Total</i>
(1)	(2)	(3)	(4)
Belangian	-	-	-
Pa'au	-	-	-
Kalaan	-	-	-
Tiwingan Baru	-	-	-
Aranio	-	-	-
Tiwingan Lama	-	-	-
Benua Riam	-	-	-
Artain	-	-	-
Bunglai	-	-	-
Apuai	-	-	-
Rantau Bujur	-	-	-
Rantau Balai	-	-	-
Aranio	-	-	-

Sumber/*Source*: Kementerian Agama Kabupaten Banjar, EMIS, Data Semester Genap / *Religion Ministry of Banjar Regency, EMIS, Even Semester Data*

Tabel 4.1.9 Jumlah Sekolah, Guru, dan Murid Sekolah Menengah Atas (SMA) Menurut Desa di Kecamatan Aranio, 2024/2025
Number of Schools, Teachers, and Pupils in Senior High Schools by Villages/Subdistricts in Aranio District, 2024/2025

Desa/Kelurahan <i>Village/Subdistrict</i>	Sekolah/Schools		
	Negeri/Public	Swasta/Private	Jumlah/Total
(1)	(2)	(3)	(4)
Belangian	-	-	-
Pa'au	-	-	-
Kalaan	-	-	-
Tiwingan Baru	-	-	-
Aranio	-	-	-
Tiwingan Lama	-	-	-
Benua Riam	-	-	-
Artain	-	-	-
Bunglai	-	-	-
Apuai	-	-	-
Rantau Bujur	-	-	-
Rantau Balai	-	-	-
Aranio	-	-	-

Lanjutan Tabel/*Continued Table 4.1.9*

Desa/Kelurahan <i>Village/Subdistric</i>	Guru/Teachers		
	Negeri/ <i>Public</i>	Swasta/ <i>Private</i>	Jumlah/ <i>Total</i>
(1)	(2)	(3)	(4)
Belangian	-	-	-
Pa'au	-	-	-
Kalaan	-	-	-
Tiwingan Baru	-	-	-
Aranio	-	-	-
Tiwingan Lama	-	-	-
Benua Riam	-	-	-
Artain	-	-	-
Bunglai	-	-	-
Apuai	-	-	-
Rantau Bujur	-	-	-
Rantau Balai	-	-	-
Aranio	-	-	-

Lanjutan Tabel/*Continued Table* 4.1.9

Desa/Kelurahan <i>Village/Subdistric</i>	Murid/ <i>Pupils</i>		
	Negeri/ <i>Public</i>	Swasta/ <i>Private</i>	Jumlah/ <i>Total</i>
(1)	(2)	(3)	(4)
Belangian	-	-	-
Pa'au	-	-	-
Kalaan	-	-	-
Tiwingan Baru	-	-	-
Aranio	-	-	-
Tiwingan Lama	-	-	-
Benua Riam	-	-	-
Artain	-	-	-
Bunglai	-	-	-
Apuai	-	-	-
Rantau Bujur	-	-	-
Rantau Balai	-	-	-
Aranio	-	-	-

Sumber/*Source*: Kementerian Pendidikan Dasar dan Menengah, Data Pokok Pendidikan <https://dapo.dikdasmen.go.id/sp> diakses xxx, data semester genap/*Ministry of Primary and Secondary Education, Basic Education Data System* <https://dapo.dikdasmen.go.id/sp> accessed xxx, even semester report data

Tabel 4.1.10 Jumlah Sekolah, Guru, dan Murid Sekolah Menengah Kejuruan (SMK) Menurut Desa di Kecamatan Aranio, 2024/2025
Number of Schools, Teachers, and Pupils in Vocational High Schools by Villages/Subdistricts in Aranio District, 2024/2025

Desa/Kelurahan <i>Village/Subdistic</i>	Sekolah/Schools		
	Negeri/Public	Swasta/Private	Jumlah/Total
(1)	(2)	(3)	(4)
Belangian	-	-	-
Pa'au	-	-	-
Kalaan	-	-	-
Tiwingan Baru	-	-	-
Aranio	-	-	-
Tiwingan Lama	-	-	-
Benua Riam	-	-	-
Artain	-	-	-
Bunglai	-	-	-
Apuai	-	-	-
Rantau Bujur	-	-	-
Rantau Balai	-	-	-
Aranio	-	-	-

Lanjutan Tabel/*Continued Table* 4.1.10

Desa/Kelurahan <i>Village/Subdistric</i>	Guru/Teachers		
	Negeri/ <i>Public</i>	Swasta/ <i>Private</i>	Jumlah/ <i>Total</i>
(1)	(2)	(3)	(4)
Belangan	-	-	-
Pa'au	-	-	-
Kalaan	-	-	-
Tiwingan Baru	-	-	-
Aranio	-	-	-
Tiwingan Lama	-	-	-
Benua Riam	-	-	-
Artain	-	-	-
Bunglai	-	-	-
Apuai	-	-	-
Rantau Bujur	-	-	-
Rantau Balai	-	-	-
Aranio	-	-	-

Lanjutan Tabel/*Continued Table 4.1.10*

Desa/Kelurahan <i>Village/Subdistric</i>	Murid/ <i>Pupils</i>		
	Negeri/ <i>Public</i>	Swasta/ <i>Private</i>	Jumlah/ <i>Total</i>
(1)	(2)	(3)	(4)
Belangian	-	-	-
Pa'au	-	-	-
Kalaan	-	-	-
Tiwingan Baru	-	-	-
Aranio	-	-	-
Tiwingan Lama	-	-	-
Benua Riam	-	-	-
Artain	-	-	-
Bunglai	-	-	-
Apuai	-	-	-
Rantau Bujur	-	-	-
Rantau Balai	-	-	-
Aranio	-	-	-

Sumber/*Source*: Kementerian Pendidikan Dasar dan Menengah, Data Pokok Pendidikan <https://dapo.dikdasmen.go.id/sp> diakses xxx, data semester genap/*Ministry of Primary and Secondary Education, Basic Education Data System*
<https://dapo.dikdasmen.go.id/sp> accessed xxx, even semester report data

Tabel 4.1.11 Jumlah Sekolah, Guru, dan Murid Madrasah Aliyah (MA) Menurut Desa di Kecamatan Aranio, 2024/2025
Table Number of Schools, Teachers, and Pupils in Madrasah Aliyah (MA) by Villages/Subdistricts in Aranio District, 2024/2025

Desa/Kelurahan Village/Subdistrict	Sekolah/Schools		
	Negeri/Public	Swasta/Private	Jumlah/Total
(1)	(2)	(3)	(4)
Belangian	-	-	-
Pa'au	-	-	-
Kalaan	-	-	-
Tiwingan Baru	-	-	-
Aranio	-	-	-
Tiwingan Lama	-	-	-
Benua Riam	-	-	-
Artain	-	-	-
Bunglai	-	-	-
Apuai	-	-	-
Rantau Bujur	-	-	-
Rantau Balai	-	-	-
Aranio	-	-	-

Lanjutan Tabel/*Continued Table 4.1.11*

Desa/Kelurahan <i>Village/Subdistric</i>	Guru/Teachers		
	Negeri/ <i>Public</i>	Swasta/ <i>Private</i>	Jumlah/ <i>Total</i>
(1)	(2)	(3)	(4)
Belangian	-	-	-
Pa'au	-	-	-
Kalaan	-	-	-
Tiwingan Baru	-	-	-
Aranio	-	-	-
Tiwingan Lama	-	-	-
Benua Riam	-	-	-
Artain	-	-	-
Bunglai	-	-	-
Apuai	-	-	-
Rantau Bujur	-	-	-
Rantau Balai	-	-	-
Aranio	-	-	-

Lanjutan Tabel/*Continued Table 4.1.11*

Desa/Kelurahan <i>Village/Subdistric</i>	Murid/ <i>Pupils</i>		
	Negeri/ <i>Public</i>	Swasta/ <i>Private</i>	Jumlah/ <i>Total</i>
(1)	(2)	(3)	(4)
Belangian	-	-	-
Pa'au	-	-	-
Kalaan	-	-	-
Tiwingan Baru	-	-	-
Aranio	-	-	-
Tiwingan Lama	-	-	-
Benua Riam	-	-	-
Artain	-	-	-
Bunglai	-	-	-
Apuai	-	-	-
Rantau Bujur	-	-	-
Rantau Balai	-	-	-
Aranio	-	-	-

Sumber/*Source*: Kementerian Agama Kabupaten Banjar, EMIS, Data Semester Genap / *Religion Ministry of Banjar Regency, EMIS, Even Semester Data*

4.2 KESEHATAN/HEALTH

Tabel 4.2.1 Banyaknya Desa/Kelurahan yang Memiliki Sarana Kesehatan Menurut Jenis Sarana Kesehatan di Kecamatan Aranio, 2021 dan 2024
Table *Number of Villages/Subdistricts Health Facilities by Type of Health Facilities in Aranio District, 2021 and 2024*

Jenis Sarana Kesehatan <i>Type of Health Facilities</i>	2021	2024
(1)	(2)	(3)
Rumah Sakit <i>Hospital</i>	-	-
Puskesmas Rawat Inap <i>Public Health Center with Inpatient Care</i>	-	-
Puskesmas Tanpa Rawat Inap <i>Public Health Center without Inpatient Care</i>	1	1
Apotek <i>Pharmacy</i>	-	-

Sumber/Source: 1...

²Badan Pusat Statistik, Pendataan Potensi Desa (Podes)/BPS-Statistics Indonesia, Village Potential Data Collecting

Tabel 4.2.2 Jumlah Rumah Sakit Umum, Rumah Sakit Khusus, dan Puskesmas Menurut Jenis Sarana Kesehatan di Kecamatan Aranio, 2023–2024
Number of General Hospital, Specialized Hospital, and Public Health Center in Aranio District, 2023–2024

Jenis Sarana Kesehatan <i>Type of Health Facilities</i>	2023	2024
(1)	(3)	(4)
Rumah Sakit Umum <i>General Hospital</i>	-	-
Rumah Sakit Khusus <i>Specialized Hospital</i>	-	-
Puskesmas Rawat Inap <i>Public Health Center with Inpatient Care</i>	-	-
Puskesmas Tanpa Rawat Inap <i>Public Health Center without Inpatient Care</i>	1	1

Sumber/Source: Dinas Kesehatan Kabupaten Banjar, Profil Kesehatan / Health Agency of Banjar Regency, Health Profile

4.3 PERUMAHAN DAN LINGKUNGAN/*HOUSING AND ENVIRONMENT*

Tabel 4.3.1 Banyaknya Desa¹/Kelurahan Menurut Sumber Penerangan Jalan Utama Desa/Kelurahan di Kecamatan Aranio, 2022–2024
Number of Villages¹/Subdistricts by Source of Villages/Subdistricts's Main Street Illumination in Aranio District, 2022–2024

Sumber Penerangan Jalan Utama <i>Source of Main Street Illumination</i>	2022²	2023²	2024³
(1)	(2)	(3)	(4)
Listrik Pemerintah/ <i>State Electricity</i>	-	-	3.078
Listrik Non-Pemerintah/ <i>Non-State Electricity</i>	-	-	-
Non Listrik/ <i>Non-Electric</i>	-	-	-

Catatan/*Note*: ¹Desa pada tabel ini termasuk Unit Permukiman Transmigrasi (UPT) yang masih dibina oleh kementerian terkait/*Villages in this table include Transmigration Settlement Unit which is still fostered by the relevant ministries.*

Sumber/*Source*: ²...

³Badan Pusat Statistik, Pendataan Potensi Desa (Podes)/*BPS-Statistics Indonesia, Village Potential Data Collecting*

Tabel 4.3.2 Banyaknya Desa¹/Kelurahan Menurut Jenis Bahan Bakar untuk Memasak yang Digunakan Sebagian Besar Keluarga di Kecamatan Aranio, 2024
Number of Villages¹/Subdistricts by Type of Cooking Fuel Used by Majority Family in Aranio District, 2024

Jenis Bahan Bakar untuk Memasak Type of Cooking Fuel	2024
(1)	(2)
Listrik/Electric	-
Elpiji 5,5 kg/5.5 kg-LPG	2
Elpiji 12 kg/12 kg-LPG	3
Elpiji 3 kg/3 kg-LPG	12
Gas Kota/City Gas	-
Biogas/Biogas	-
Minyak Tanah/Kerosene	-
Briket/Briquettes	-
Arang/Charcoal	-
Kayu Bakar/Firewood	12
Lainnya/Others	-
Jumlah/Total	29

Catatan/Note: ¹Desa pada tabel ini termasuk Unit Permukiman Transmigrasi (UPT) yang masih dibina oleh kementerian terkait/Villages in this table include Transmigration Settlement Unit which is still fostered by the relevant ministries.

Sumber/Source: Badan Pusat Statistik, Pendataan Potensi Desa (Podes)/BPS-Statistics Indonesia, Village Potential Data Collecting

4.4 SOSIAL LAINNYA/RELIGION AND OTHER SOCIAL AFFAIRS

Tabel 4.4.1 Banyaknya Desa¹/Kelurahan yang Mengalami Kejadian Bencana Alam Menurut Jenis Bencana Alam di Kecamatan Aranio, 2024²
Number of Villages¹/Subdistricts with Natural Disaster Events by Type of Natural Disaster in Aranio District, 2024²

Jenis Bencana Alam <i>Type of Natural Disaster</i>	2024
(1)	(2)
Gempa Bumi/ <i>Earthquake</i>	-
Tsunami	-
Gunung Meletus/ <i>Volcanic Eruption</i>	-
Tanah Longsor/ <i>Landslide</i>	-
Banjir/ <i>Floods</i>	-
Banjir Bandang/ <i>Flash Floods</i>	-
Kekeringan/ <i>Drought</i>	-
Kebakaran Hutan dan Lahan/ <i>Forest and Land Fires</i>	-
Angin Puyuh/Puting Beliung/ Topan/ <i>Tornado/Typhoon</i>	-
Gelombang Pasang/ <i>Tidal Wave</i>	-
Abrasi/ <i>Abrasion</i>	-
Tidak Ada Bencana Alam/ <i>No Natural Disaster</i>	-

Catatan/Note: ¹Desa pada tabel ini termasuk Unit Permukiman Transmigrasi (UPT) yang masih dibina oleh kementerian terkait/*Villages in this table include Transmigration Settlement Unit which is still fostered by the relevant ministries.*

²Periode Januari–April 2024/*During January–April 2024.*

Sumber/Source: Badan Pusat Statistik, Pendataan Potensi Desa (Podes)/BPS-Statistics Indonesia, Village Potential Data Collecting

Tabel 4.4.2 Banyaknya Desa¹/Kelurahan yang Terdapat Korban Jiwa Akibat Bencana Alam Menurut Jenis Bencana Alam di Kecamatan Aranio, 2024²
Number of Villages¹/Subdistricts with Fatalities Due to Natural Disasters by Type of Natural Disaster in Aranio District, 2024²

Jenis Bencana Alam <i>Type of Natural Disaster</i>	2024
(1)	(2)
Gempa Bumi/ <i>Earthquake</i>	-
Tsunami	-
Gunung Meletus/ <i>Volcanic Eruption</i>	-
Tanah Longsor/ <i>Landslide</i>	-
Banjir/ <i>Floods</i>	-
Banjir Bandang/ <i>Flash Floods</i>	-
Kekeringan/ <i>Drought</i>	-
Kebakaran Hutan dan Lahan/ <i>Forest and Land Fires</i>	-
Angin Puyuh/Puting Beliung/ Topan/ <i>Tornado/Typhoon</i>	-
Gelombang Pasang/ <i>Tidal Wave</i>	-
Abrasi/ <i>Abrasion</i>	-

Catatan/Note: ¹Desa pada tabel ini termasuk Unit Permukiman Transmigrasi (UPT) yang masih dibina oleh kementerian terkait/*Villages in this table include Transmigration Settlement Unit which is still fostered by the relevant ministries.*

²Periode Januari–April 2024/*During January–April 2024.*

Sumber/Source: Badan Pusat Statistik, Pendataan Potensi Desa (Podes)/*BPS-Statistics Indonesia, Village Potential Data Collecting*

Tabel 4.4.3 Banyaknya Desa¹/Kelurahan dengan Keberadaan Fasilitas/Upaya Antisipasi/Mitigasi Bencana Alam Menurut Jenis Fasilitas/Upaya Antisipasi/Mitigasi di Kecamatan Aranio, 2024
Number of Villages¹/Subdistricts with Availability of Facilities/Efforts for Anticipation/Mitigation of Natural Disasters by Type of Facilities/Efforts for Anticipation/Mitigation in Aranio District, 2024

Jenis Fasilitas/Upaya Antisipasi/Mitigasi <i>Type of Facilities/Efforts for Anticipation/Mitigation</i>	2024
(1)	(2)
Sistem peringatan dini bencana alam <i>Natural disaster early warning system</i>	-
Sistem peringatan dini khusus tsunami <i>Tsunami early warning system</i>	-
Perlengkapan keselamatan <i>Safety equipment</i>	1
Rambu-Rambu dan jalur evakuasi bencana <i>Sign and evacuation route</i>	1
Pembuatan, perawatan, atau normalisasi: sungai, kanal, tanggul, parit, drainase, waduk, pantai, dll <i>Manufacture, maintenance, or normalization: rivers, canals, embankment, etc</i>	-

Catatan/Note: ¹Desa pada tabel ini termasuk Unit Permukiman Transmigrasi (UPT) yang masih dibina oleh kementerian terkait/*Villages in this table include Transmigration Settlement Unit which is still fostered by the relevant ministries.*

Sumber/Source: Badan Pusat Statistik, Pendataan Potensi Desa (Podes)/BPS-Statistics Indonesia, *Village Potential Data Collecting*



BADAN PUSAT STATISTIK
KABUPATEN BANJAR

Bab 5

Pertanian



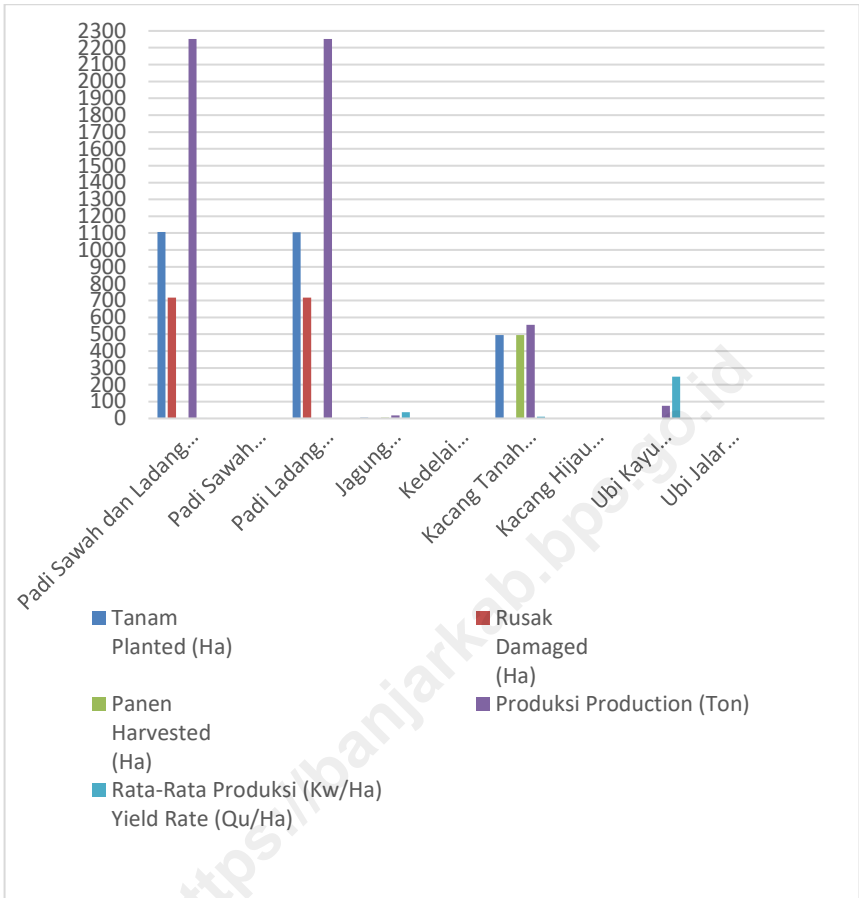
ULASAN

Jenis produksi tanaman sayuran semusim yang ada di Kecamatan Aranio adalah cabe rawit. Pada tahun 2024, tanaman cabe rawit memiliki luas panen sebesar 102 ha dan menghasilkan produksi sebanyak 3.560 ton. Produksi cabe rawit mengalami kenaikan dibandingkan tahun 2023 di Kecamatan Aranio, di mana pada tahun tersebut produksi cabe rawit mencapai 1.247 ton.

DESCRIPTION

The type of seasonal vegetable crop produced in Aranio Subdistrict is bird's eye chili (cabe rawit). In 2024, bird's eye chili had a harvested area of 102 hectares and produced a total of 3,560 tons. The production of bird's eye chili increased compared to 2023 in Aranio Subdistrict, when the production reached 1,247 tons.

<https://banjarkab.bp.go.id>



Sumber/Source: Dinas Pertanian Kabupaten Banjar

Gambar 7 Luas Tanam, Rusak, Panen, Produksi dan Rata-Rata Produksi Tanaman Padi dan Palawija Menurut Jenis Tanaman di Kecamatan Aranio, 2024
Figure *Planted Damaged Harvested Production Area and Yield Rate of Rice by Kind of Plant in Aranio District, 2024*

Tabel 5.1 Luas Tanam, Rusak, Panen, Produksi dan Rata-Rata Produksi Tanaman Padi dan Palawija Menurut Jenis Tanaman di Kecamatan Aranio, 2024
Planted Damaged Harvested Production Area and Yield Rate of Rice by Kind of Plant in Aranio District, 2024

Jenis Tanaman <i>Kind of Plants</i>	Tanam Planted (Ha)	Rusak Damaged (Ha)	Panen Harvested (Ha)	Produksi Production (Ton)	Rata-Rata Produksi (Kw/Ha) Yield Rate (Qu/Ha)
(1)	(2)	(3)	(4)	(5)	(6)
Padi Sawah dan Ladang <i>Rice and Field Paddy</i>	1.106	718	-	2.252	3,14
Padi Sawah <i>Rice Paddy</i>	1	-	-	-	-
Padi Ladang <i>Field Paddy</i>	1.105	718	-	2.252	3,14
Jagung <i>Corn</i>	5,00	-	5,00	18,95	37,90
Kedelai <i>Soybean</i>	-	-	-	-	-
Kacang Tanah <i>Peanut</i>	494,00	-	494,00	555,26	11,24
Kacang Hijau <i>Green Bean</i>	-	-	-	-	-
Ubi Kayu <i>Cassava</i>	3,00	-	3,00	74,40	248,00
Ubi Jalar <i>Sweet Potato</i>	-	-	-	-	-

Sumber/Source: Dinas Pertanian Kabupaten Banjar/ Agriculture Agency of Banjar Regency

Tabel 5.2 Luas Panen Tanaman Sayuran dan Buah-buahan Semusim Menurut Jenis Tanaman di Kecamatan Aranio (ha), 2021–2024
Table *Harvested Area of Seasonal Vegetables and Fruits by Kind of Plant in Aranio District (ha), 2021–2024*

Jenis Tanaman <i>Kind of Plants</i>	2021	2022	2023	2024
(1)	(2)	(3)	(4)	(5)
Bawang Daun/ <i>Scallion</i>	-	-	-	-
Bawang Merah/ <i>Shallots</i>	-	-	-	-
Bawang Putih/ <i>Garlic</i>	-	-	-	-
Bayam/ <i>Spinach</i>	-	-	-	-
Buncis/ <i>String Bean</i>	-	-	-	-
Kangkung/ <i>Water Spinach</i>	-	-	-	-
Cabai Rawit <i>Chili/Cayenne Pepper</i>	124	113	75,00	102,00
Kacang Panjang/ <i>Long Bean</i>	6	4	2,00	-
Kembang Kol/ <i>Cauliflower</i>	-	-	-	-
Kentang/ <i>Potato</i>	-	-	-	-
Ketimun/ <i>Cucumber</i>	3	3	-	-
Kubis/ <i>Cabbage</i>	-	-	-	-
Labu Siam/ <i>Chayote</i>	-	-	-	-
Melon/ <i>Melon</i>	-	-	-	-
Paprika/ <i>Bell Pepper</i>	-	-	-	-
Petsai/Sawi/ <i>Chinesse Cabbage</i>	-	-	-	-
Semangka/ <i>Watermelon</i>	-	-	-	-
Stroberi/ <i>Strawberry</i>	-	-	-	-
Terung/ <i>Eggplant</i>	5	3	2,00	-
Tomat/ <i>Tomato</i>	-	-	-	-

Jenis Tanaman Kind of Plants	2021	2022	2023	2024
(1)	(2)	(3)	(4)	(5)
Wortel/ <i>Carrot</i>	-	-	-	-
Cabai Besar/ <i>Big Chilli</i>	-	-	-	-
Cabai Keriting/ <i>Curly Chilli</i>	-	-	-	-
Jamur Tiram/ <i>Oyster Mushroom</i>	-	-	-	-
Jamur Merang/ <i>Straw Mushroom</i>	-	-	-	-
Jamur Lainnya/ <i>Other Mushroom</i>	-	-	-	-

Sumber/Source: Badan Pusat Statistik, Statistik Pertanian Hortikultura SPH-SBS/BPS-Statistics Indonesia, *Agricultural Statistic for Horticulture SPH-SBS*

Tabel 5.3 **Produksi Tanaman Sayuran dan Buah-buahan Semusim Menurut Jenis Tanaman di Kecamatan Aranio (ton), 2021–2024**
Table **Production of Seasonal Vegetables and Fruits by Kind of Plant in Aranio District (ton), 2021–2024**

Jenis Tanaman Kind of Plants	2021	2022	2023	2024
(1)	(2)	(3)	(4)	(5)
Bawang Daun/Scallion	-	-	-	-
Bawang Merah/Shallots	-	-	-	-
Bawang Putih/Garlic	-	-	-	-
Bayam/Spinach	-	-	-	-
Buncis/String Bean	-	-	-	-
Kangkung/Water Spinach	-	-	-	-
Cabai Rawit Chili/Cayenne Pepper	-	-	1.247	3.560,00
Kacang Panjang/Long Bean	6,6	8,1	14	-
Kembang Kol/Cauliflower	-	-	-	-
Kentang/Potato	-	-	-	-
Ketimun/Cucumber	2,1	40,5	-	-
Kubis/Cabbage	-	-	-	-
Labu Siam/Chayote	-	-	-	-
Melon/Melon	-	-	-	-
Paprika/Bell Pepper	-	-	-	-
Petsai/Sawi/ Chinesse Cabbage	-	-	-	-
Semangka/Watermelon	-	-	-	-
Stroberi/Strawberry	-	-	-	-
Terung/Eggplant	4,1	6	34	-

Jenis Tanaman Kind of Plants	2021	2022	2023	2024
(1)	(2)	(3)	(4)	(5)
Tomat/ <i>Tomato</i>	-	-	-	-
Wortel/ <i>Carrot</i>	-	-	-	-
Cabai Besar/ <i>Big Chilli</i>	-	-	-	-
Cabai Keriting/ <i>Curly Chilli</i>	-	-	-	-
Jamur Tiram/ <i>Oyster Mushroom</i>	-	-	-	-
Jamur Merang/ <i>Straw Mushroom</i>	-	-	-	-
Jamur Lainnya/ <i>Other Mushroom</i>	-	-	-	-

Sumber/Source: Badan Pusat Statistik, Statistik Pertanian Hortikultura SPH-SBS/BPS-Statistics Indonesia, *Agricultural Statistic for Horticulture SPH-SBS*

Tabel 5.4 Luas Panen Tanaman Biofarmaka Menurut Jenis Tanaman di Kecamatan Aranio (m²), 2021–2024
Table *Harvested Area of Medicinal Plants by Kind of Plant in Aranio District (m²), 2021–2024*

Jenis Tanaman <i>Kind of Plants</i>	2021	2022	2023	2024
(1)	(2)	(3)	(4)	(5)
Jahe/ <i>Ginger</i>	1.200.000	700 00	900 000	40.000
Lengkuas/ <i>Galanga</i>	-	-	-	-
Kencur/ <i>East Indian Galanga</i>	150.000	60.000	20.000	40.000
Kunyit/ <i>Turmeric</i>	50.000	70.000	15.000	30.000
Lempuyang/ <i>Zingiber Aromaticum</i>	-	-	-	-
Temukunci/ <i>Chinese Keys</i>	-	-	-	-
Temulawak/ <i>Java Turmeric</i>	-	-	-	-
Jeruk Nipis/ <i>Lime</i>	-	-	-	-

Sumber/*Source*: Badan Pusat Statistik, Statistik Pertanian Hortikultura SPH-TBF/BPS-Statistics Indonesia, *Agricultural Statistic for Horticulture SPH-TBF*

Tabel 5.5 **Produksi Tanaman Biofarmaka Menurut Jenis Tanaman di Kecamatan Aranio (kg), 2021–2024**
Table **Production of Medicinal Plants by Kind of Plant in Aranio District (kg), 2021–2024**

Jenis Tanaman <i>Kind of Plants</i>	2021	2022	2023	2024
(1)	(2)	(3)	(4)	(5)
Jahe/ <i>Ginger</i>	1.385.000	702.000	1.020.000	48.000
Lengkuas/ <i>Galanga</i>	-	-	-	-
Kencur/ <i>East Indian Galanga</i>	272.500	92.000	23.750	47.550
Kunyit/ <i>Turmeric</i>	76.000	105.000	26.500	36.000
Lempuyang/ <i>Zingiber Aromaticum</i>	-	-	-	-
Temukunci/ <i>Chinese Keys</i>	-	-	-	-
Temulawak/ <i>Java Turmeric</i>	-	-	-	-
Jeruk Nipis/ <i>Lime</i>	-	-	-	-

Sumber/Source: Badan Pusat Statistik, Statistik Pertanian Hortikultura SPH-TBF/BPS-Statistics Indonesia, *Agricultural Statistic for Horticulture SPH-TBF*

Tabel 5.6 Luas Panen Tanaman Hias Menurut Jenis Tanaman di Kecamatan Aranio (m²), 2021–2024
Table *Harvested Area of Ornamental Plants by Kind of Plant in Aranio District (m²), 2021–2024*

Jenis Tanaman <i>Kind of Plants</i>	2021	2022	2023	2024
(1)	(2)	(3)	(4)	(5)
Mawar/Rose	-	-	-	-
Melati/Jasmine	-	-	-	-
Anggrek / Orchid	-	-	-	-
Sedap Malam/Tuberose	-	-	-	-

Sumber/Source: Badan Pusat Statistik, Statistik Pertanian Hortikultura SPH-TH/BPS-Statistics Indonesia, *Agricultural Statistik for Horticulture SPH-TH*

Tabel 5.7 **Produksi Tanaman Hias Menurut Jenis Tanaman di Kecamatan Aranio (tangkai), 2021–2024**
Table **Production of Ornamental Plants by Kind of Plant in Aranio District (stalks), 2021–2024**

Jenis Tanaman <i>Kind of Plants</i>	2021	2022	2023	2024
(1)	(2)	(3)	(4)	(5)
Mawar/Rose	-	-	-	-
Melati/Jasmine	-	-	-	-
Anggrek / Orchid	-	-	-	-
Sedap Malam/Tuberose	-	-	-	-

Catatan/Note: ¹Satuan produksi dalam pohon/The unit of production is tree

Sumber/Source: Badan Pusat Statistik, Statistik Pertanian Hortikultura SPH-TH/BPS-Statistics Indonesia, Agricultural Statistik for Horticulture SPH-TH

Tabel 5.8 **Produksi Buah-buahan Tahunan Menurut Jenis Tanaman di Kecamatan Aranio (kuintal), 2021–2024**
Table **Production of Annual Fruits by Kind of Plant in Aranio District (quintal), 2021–2024**

Jenis Tanaman Kind of Plants	2021	2022	2023	2024
(1)	(2)	(3)	(4)	(5)
Alpukat/ <i>Avocado</i>	-	-	-	-
Anggur/ <i>Grape</i>	-	-	-	-
Apel/ <i>Apple</i>	-	-	-	-
Belimbing/ <i>Star Fruit</i>	-	-	-	-
Duku/Langsar/Kokosan/ Duku	-	-	-	-
Durian/ <i>Durian</i>	463	-	-	-
Jambu Air/ <i>Water Apple</i>	2	-	-	-
Jambu Biji/ <i>Guava</i>	-	-	-	-
Jengkol/ <i>Jengkol</i>	1.775	550	550,00	1.679,00
Jeruk Besar/ <i>Pomelo</i>	-	-	-	-
Jeruk Siam/Keprok/ <i>Orange/Tangerine</i>	645	150	-	-
Mangga/ <i>Mango</i>	-	-	-	-
Manggis/ <i>Mangosteen</i>	-	20	-	-
Melinjo/ <i>Gnetum/Melinjo</i>	-	-	-	-
Nangka/Cempedak/ <i>Jackfruit</i>	17	232	712,00	1.000,00
Nenas/ <i>Pineapple</i>	8	32	12,00	10,00
Pepaya/ <i>Papaya</i>	1.093	1.040	670,00	196,00
Petai/ <i>Twisted Cluster Bean</i>	34	-	-	167,00
Pisang/ <i>Banana</i>	1.362	1.220	803,00	1.153,00
Rambutan/ <i>Rambutan</i>	-	-	-	550,00
Salak/ <i>Snakefruit</i>	-	-	-	-
Sawo/ <i>Sapodilla/Sawo</i>	-	-	-	6,00

Jenis Tanaman Kind of Plants	2021	2022	2023	2024
(1)	(2)	(3)	(4)	(5)
Sirsak/ <i>Soursop</i>	5	-	-	16,00
Sukun/ <i>Breadfruit</i>	-	-	-	-
Buah Naga/ <i>Hylocereus polyrhizus</i>	-	-	-	-
Jeruk Lemon/ <i>Lemon</i>	-	-	-	-
Lengkeng/ <i>Dimocarpus longan</i>	-	-	-	-

Sumber/Source: Badan Pusat Statistik, Statistik Pertanian Hortikultura SPH-SBS/BPS-Statistics Indonesia, Agricultural Statistic for Horticulture SPH-SBS

Tabel 5.9 Luas Areal Tanaman Perkebunan Menurut Jenis Tanaman di Kecamatan Aranio (ha), 2023–2024
Table *Planted Area of Estate Crops by Kind of Plant in Aranio District(ha), 2023–2024*

Jenis Tanaman <i>Kind of Plants</i>	2023	2024
(1)	(2)	(3)
Kelapa Sawit/ <i>Oil Palm</i>	-	-
Kelapa/ <i>Coconut</i>	21	21
Karet / <i>Rubber</i>	1.241	1.236
Kakao/ <i>Cacao</i>	-	-
Tebu/ <i>Sugar Cane</i>	-	-
Teh/ <i>Tea</i>	-	-
Tembakau/ <i>Tobacco</i>	-	-

Sumber/Source: Dinas Pertanian Kabupaten Banjar/ *Agriculture Agency of Banjar Regency*

Tabel 5.10 **Produksi Tanaman Perkebunan Menurut Jenis Tanaman di Kecamatan Aranio (kilogram), 2023–2024**
Production of Estate Crops by Kind of Plant in Aranio District(kilogram), 2023–2024

Jenis Tanaman <i>Kind of Plants</i>	2023	2024
(1)	(2)	(3)
Kelapa Sawit/ <i>Oil Palm</i>	-	-
Kelapa/ <i>Coconut</i>	13,08	8,72
Karet / <i>Rubber</i>	381,55	456,30
Kakao/ <i>Cacao</i>	-	-
Tebu/ <i>Sugar Cane</i>	-	-
Teh/ <i>Tea</i>	-	-
Tembakau/ <i>Tobacco</i>	-	-

Sumber/Source: Dinas Pertanian Kabupaten Banjar/ *Agriculture Agency of Banjar Regency*

Tabel 5.11 Populasi Ternak Besar, Ternak Kecil, Unggas, dan Aneka Ternak Menurut Jenis Ternak di Kecamatan Aranio (unit), 2024
Population of Big Livestock, Small Livestock, Poultry, and Others by Kind of Livestock in Aranio District (unit), 2024

Jenis Ternak <i>Livestock</i>	2024
(1)	(2)
Ternak Besar/Big Livestock	
Sapi/Cow	2.186
Kerbau / Buffalo	261
Kuda/Horse	-
Ternak Kecil/Small Livestock	
Kambing/Goat	68
Domba/Sheep	-
Babi/Babi	-
Unggas/Poultry	
Ayam Petelor/Layer	350
Ayam Pedaging/Broiler	100
Ayam Buras/Native Chicken	12.200
Itik/Duck	-
Aneka Ternak/Other Livestock	
Kelinci/Rabbit	-
Burung Puyuh/Bustard	-
Merpati/Pigeon	-

Sumber/Source: Dinas Pertanian Kabupaten Banjar/ Agriculture Agency of Banjar Regency

Tabel 5.12 **Produksi Perikanan Budidaya Menurut Kecamatan dan Jenis Ikan di Kecamatan Aranio (Ton), 2024**
Table **Productivity of Aquaculture by Subdistrict and Types of Fish in Aranio District (Ton), 2024**

Jenis Ternak <i>Livestock</i>	2024
(1)	(2)
Nila/ <i>Parrot Fish</i>	11.090,0
Patin / <i>Iridescent Shark</i>	-
Lele/ <i>Catfish</i>	-
Mas/ <i>Goldfish</i>	370,8
Betok/ <i>Sheep</i>	-
Gurame/ <i>Carp</i>	39,2
Bawal/ <i>Pomfret</i>	324,3
Ayam Pedaging/ <i>Broiler</i>	-
Jumlah/Total	11.824,3

Sumber/Source: Dinas Ketahanan Pangan dan Perikanan Kabupaten Banjar/*Food Security and Fisheries Agency of Banjar Regency*

Tabel 5.13 **Produksi Perikanan Budidaya Menurut Kecamatan dan Wadah Budidaya di Kecamatan Aranio (Ton), 2024**
Table **Productivity of Aquaculture by Subdistrict and Cultivation Containers in Aranio District (Ton), 2024**

Jenis Ternak <i>Livestock</i>	2024
(1)	(2)
Tambak/ <i>Pond</i>	-
Kolam / <i>Pool</i>	-
Keramba/ <i>Cage</i>	-
Jala Apung/ <i>Floating Net</i>	11.824,0
Mina Padi	-
Jumlah/Total	11.824,0

Sumber/Source: Dinas Ketahanan Pangan dan Perikanan Kabupaten Banjar/*Food Security and Fisheries Agency of Banjar Regency*

Tabel 5.14 Luas Kawasan Hutan Menurut Kecamatan di Kabupaten Banjar (Ha), 2024
Table Forest Area by Subdistrict in Banjar Regency (Ha), 2024

Jenis Ternak <i>Livestock</i>	2024
(1)	(2)
Hutan Lindung/ <i>Protection Forest</i>	1.096,42
Hutan Produksi / <i>Production Forest</i>	
Terbatas/ <i>Limited</i>	2.981,64
Tetap/ <i>Permanen</i>	12.409,47
Dapat Dikonversi/ <i>Convertible</i>	-
Suaka Alam dan Pelestarian/ <i>Alam Sanctuary Reserve and Nature Conservation Area</i>	-
Suaka Margasatwa / <i>wlldlife Reserve</i>	-
Taman Hutan Raya/ <i>great forest park</i>	84.479,50
Areal Penggunaan Lain / <i>Other Use Area</i>	275,61

Sumber/Source: Kesatuan Pengelolaan Hutan Kayutangi/*Kayutangi Forest Management Unit*



BADAN PUSAT STATISTIK
KABUPATEN BANJAR

Bab 6

Pariwisata, Transportasi, dan Komunikasi



ULASAN

Kecamatan Aranio merupakan wilayah hutan lindung yang mana Desa-desanya berada di sekitar hutan & waduk Riam Kanan.

Untuk menurut prasarana dan sarana transportasi antar desa/kelurahan di kecamatan Aranio hanya desa Aranio yang Cuma 1 sarana transportasi Darat. Sedangkan Desa lainnya bisa melewati sarana transportasi Darat & Air.

DESCRIPTION

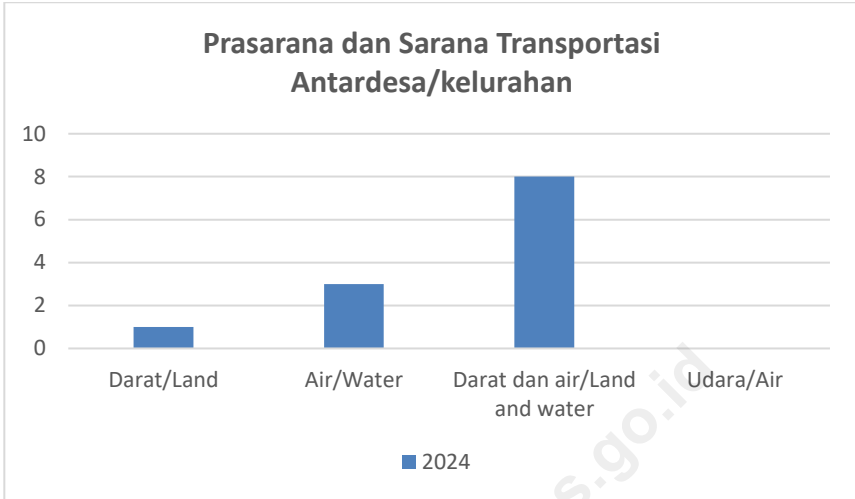
Aranio Subdistrict is a protected forest area, with its villages located around the forest and the Riam Kanan Reservoir.

In terms of transportation infrastructure and facilities between villages/urban villages in Aranio Subdistrict, only Aranio Village relies solely on land transportation. Meanwhile, the other villages can be accessed using both land and water transportation.



Sumber/Source: Dokumentasi Pribadi

Gambar 8 Sarana Transportasi di Kecamatan Aranio, 2024
Figure *Transportation Facilities in Aranio Subdistrict, 2024*



Sumber/Source: Badan Pusat Statistik, Pendataan Potensi Desa (Podes)/BPS-Statistics Indonesia, Village Potential Data Collecting

Gambar 9 Banyaknya Desa1/Kelurahan Menurut Prasarana dan Sarana Transportasi Antardesa/kelurahan di Kecamatan Aranio, 2024
Number of Villages1/Subdistricts by Transportation Infrastructure and Facilities Between Villages/Subdistricts in Aranio District, 2024

6.1 PARIWISATA/*TOURISM*

Tabel 6.1.1 Banyaknya Desa¹/Kelurahan dengan Keberadaan Sarana Akomodasi Menurut Jenis Akomodasi di Kecamatan Aranio, 2024
Number of Villages¹/Subdistricts with Availability of Accomodation Facilities by Type of Accomodation in Aranio District, 2024

Jenis Akomodasi <i>Type of Accomodation</i>	2024
(1)	(2)
Hotel	-
Penginapan <i>Inn</i>	2

Catatan/*Note*: ¹Desa pada tabel ini termasuk Unit Permukiman Transmigrasi (UPT) yang masih dibina oleh kementerian terkait/*Villages in this table include Transmigration Settlement Unit which is still fostered by the relevant ministries.*

Sumber/*Source*: Badan Pusat Statistik, Pendataan Potensi Desa (Podes)/*BPS-Statistics Indonesia, Village Potential Data Collecting*

6.2 TRANSPORTASI/TRANSPORTATION

Tabel 6.2.1 Banyaknya Desa¹/Kelurahan Menurut Prasarana dan Sarana Transportasi Antardesa/kelurahan di Kecamatan Aranio, 2024
Number of Villages¹/Subdistricts by Transportation Infrastructure and Facilities Between Villages/Subdistricts in Aranio District, 2024

Prasarana dan Sarana Transportasi Antardesa/kelurahan <i>Transportation Infrastructure and Facilities Between Villages/Subdistricts</i>	2024
(1)	(2)
Darat/Land	1
Air/Water	3
Darat dan air/Land and water	8
Udara/Air	-

Catatan/Note: ¹Desa pada tabel ini termasuk Unit Permukiman Transmigrasi (UPT) yang masih dibina oleh kementerian terkait/*Villages in this table include Transmigration Settlement Unit which is still fostered by the relevant ministries.*

Sumber/Source: Badan Pusat Statistik, Pendataan Potensi Desa (Podes)/*BPS-Statistics Indonesia, Village Potential Data Collecting*

6.3 KOMUNIKASI/COMMUNICATION

Tabel 6.3.1 Banyaknya Desa¹/Kelurahan Menurut Keberadaan Kantor Pos/Pos Pembantu/Rumah Pos, Pos Keliling, dan Perusahaan/Agen Jasa Ekspedisi Swasta di Kecamatan Aranio, 2024
Number of Villages¹/Subdistricts by Post Office/Subsidiary of Post Office, Mobile Portal Service, Private Expedition Service Company in Aranio District, 2024

Fasilitas Pos dan Ekspedisi <i>Post and Expedition Facilities</i>		2024
(1)	(2)	
Kantor Pos/Pos Pembantu/Rumah Pos <i>Post Office/Subsidiary of Post Office</i>	-	
Pos Keliling <i>Mobile Portal Service</i>	-	
Perusahaan/Agen Jasa Ekspedisi Swasta <i>Private Expedition Service Company</i>	-	

Catatan/Note: ¹Desa pada tabel ini termasuk Unit Permukiman Transmigrasi (UPT) yang masih dibina oleh kementerian terkait/*Villages in this table include Transmigration Settlement Unit which is still fostered by the relevant ministries.*

Sumber/Source: Badan Pusat Statistik, Pendataan Potensi Desa (Podes)/BPS-Statistics Indonesia, *Village Potential Data Collecting*



Bab 7 Perbankan, Koperasi, dan Perdagangan



ULASAN

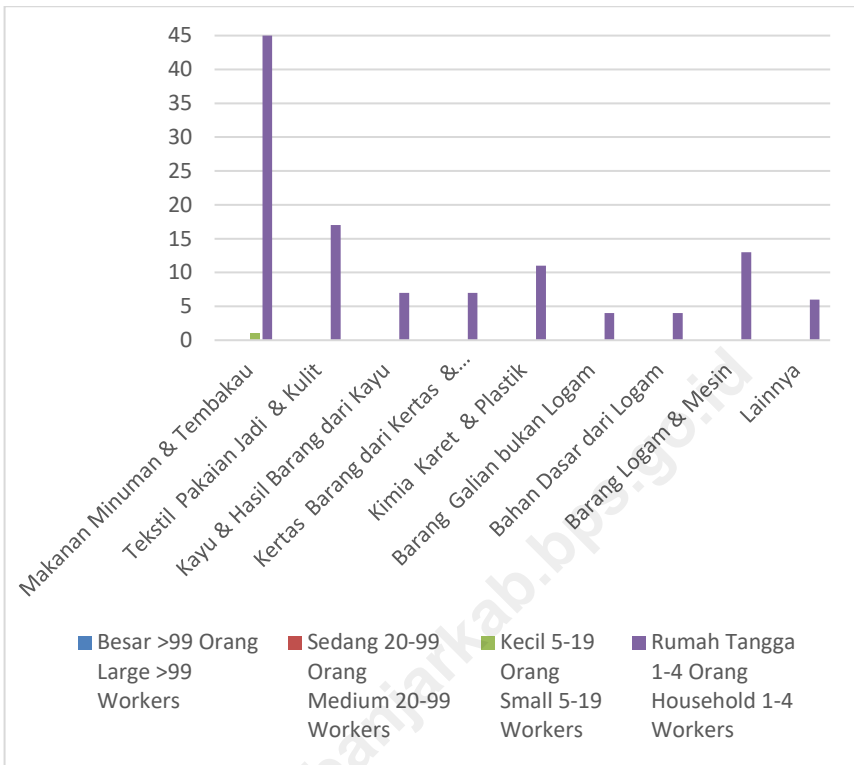
Kecamatan Aranio tidak memiliki Bank atau Penunjang Keuangan lainnya. Di Kecamatan Aranio hanya memiliki 1 pasar semi permanen yang buka setiap 1 minggu sekali.

Untuk kegiatan industri Rumah Tangga hanya yang paling banyak di bidang industri makanan & minuman.

DESCRIPTION

Aranio Subdistrict does not have any banks or other financial institutions.

The subdistrict only has one semi-permanent market, which operates once a week. Household industries in Aranio are mostly concentrated in the food and beverage sector.



Sumber/Source: Dinas Koperasi, Usaha Mikro, Perindustrian, dan Perdagangan Kabupaten Banjar/Cooperatives, Micro Enterprises, Industry, and Trade Agency of Banjar Regenc

Gambar 10 Jumlah Perusahaan Industri Menurut Klasifikasi Industri dan Kelompok Tenaga Kerja di Kecamatan Aranio, 2024
Number of Establishments by Industrial Classification and Labour Group in Aranio District, 2024

Tabel 7.1 Banyaknya Desa¹/Kelurahan dengan Keberadaan Sarana Lembaga Keuangan Bank Menurut Jenis Bank di Kecamatan Aranio, 2024
Number of Villages¹/Subdistricts with Availability of Bank by Type of Bank in Aranio District, 2024

Jenis Bank Type of Bank	2024
(1)	(2)
Bank Umum Pemerintah Government Bank	-
Bank Umum Swasta Private Bank	-
Bank Perkreditan Rakyat (BPR) Rural Bank	-

Catatan/Note: ¹Desa pada tabel ini termasuk Unit Permukiman Transmigrasi (UPT) yang masih dibina oleh kementerian terkait/*Villages in this table include Transmigration Settlement Unit which is still fostered by the relevant ministries.*

Sumber/Source: Badan Pusat Statistik, Pendataan Potensi Desa (Podes)/*BPS-Statistics Indonesia, Village Potential Data Collecting*

Tabel 7.2 Banyaknya Desa¹/Kelurahan dengan Keberadaan Koperasi Aktif Menurut Jenis Koperasi di Kecamatan Aranio, 2024
Number of Villages¹/Subdistricts with Availability of Cooperative by Type of Cooperative in Aranio District, 2024

Jenis Bank Type of Bank	2024
(1)	(2)
Koperasi Unit Desa (KUD) Village Cooperative Unit	-
Koperasi industri kecil dan kerajinan rakyat (Kopinkra) Small industry and citizen handicraft cooperative	1
Koperasi simpan pinjam (kospin) Savings and loan cooperative	-
Koperasi lainnya Other cooperative	-

Catatan/Note: ¹Desa pada tabel ini termasuk Unit Permukiman Transmigrasi (UPT) yang masih dibina oleh kementerian terkait/Villages in this table include Transmigration Settlement Unit which is still fostered by the relevant ministries.

Sumber/Source: Badan Pusat Statistik, Pendataan Potensi Desa (Podes)/BPS-Statistics Indonesia, Village Potential Data Collecting

Tabel 7.3 Banyaknya Desa¹/Kelurahan dengan Keberadaan Sarana Perdagangan Menurut Jenis Sarana Perdagangan di Kecamatan Aranio, 2024
Number of Villages¹/Subdistricts with Availability of Trade Facilities Type of Trade Facilities in Aranio District, 2024

Jenis Sarana Perdagangan <i>Type of Trade Facilities</i>	2024
(1)	(2)
Kelompok pertokoan <i>Shopping complexes</i>	-
Pasar dengan bangunan permanen <i>Markets in permanent building</i>	-
Pasar dengan bangunan semi permanen <i>Market in semi permanent building</i>	1
Pasar tanpa bangunan <i>Market without permanent building</i>	2
Mini market/swalayan/supermarket	-
Restoran/rumah makan <i>Restaurant/food stall</i>	-

Catatan/Note: ¹Desa pada tabel ini termasuk Unit Permukiman Transmigrasi (UPT) yang masih dibina oleh kementerian terkait/*Villages in this table include Transmigration Settlement Unit which is still fostered by the relevant ministries.*

Sumber/Source: Badan Pusat Statistik, Pendataan Potensi Desa (Podes)/*BPS-Statistics Indonesia, Village Potential Data Collecting*

Tabel 7.4 Jumlah Perusahaan Industri Menurut Klasifikasi Industri dan Kelompok Tenaga Kerja di Kecamatan Aranio, 2024
Number of Establishments by Industrial Classification and Labour Group in Aranio District, 2024

Jenis Tanaman <i>Kind of Plants</i>	Besar >99 Orang <i>Large >99</i> <i>Workers</i>	Sedang 20-99 Orang <i>Medium 20-99</i> <i>Workers</i>	Kecil 5-19 Orang <i>Small 5-19</i> <i>Workers</i>	Rumah Tangga 1-4 Orang <i>Household 1-4</i> <i>Workers</i>
(1)	(2)	(3)	(4)	(5)
Makanan Minuman & Tembakau <i>Food Beverages & Tobacco</i>	-	-	1	45
Tekstil Pakaian Jadi & Kulit <i>Textile Clothes & Leather Products</i>	-	-	-	17
Kayu & Hasil Barang dari Kayu <i>Wood & Woods product</i>	-	-	-	7
Kertas Barang dari Kertas & Percetakan <i>Paper Paper Products & Printing</i>	-	-	-	7
Kimia Karet & Plastik <i>Chemical Rubber Products & Plastics</i>	-	-	-	11
Brang Galian bukan Logam <i>Charcoal Non Metallic Quarrying Product</i>	-	-	-	4
Bahan Dasar dari Logam <i>Basic Metallic</i>	-	-	-	4
Barang Logam & Mesin <i>Iron & Machinery</i>	-	-	-	13
Lainnya <i>Others</i>	-	-	-	6
Jumlah/Total	-	-	1	114

DAFTAR PUSTAKA/BIBLIOGRAPHY

Badan Pusat Statistik. 2022. *Buku 3: Konsep dan Definisi Podes 2022*. Jakarta: Badan Pusat Statistik.

Kementerian Pertanian & Badan Pusat Statistik. 2023. *Pedoman Statistik Pertanian Hortikultura (SPH)*. Jakarta: Kementerian Pertanian.

<https://banjarkab.bps.go.id>

DATA

MENCERDASKAN BANGSA

Enlighten The Nation



**BADAN PUSAT STATISTIK
KABUPATEN BANJAR**

BPS-Statistic of Banjar Regency

Jl. Ahmad Yani KM 39,95 No. 51, Martapura, 70614
Telp (0511) 4721394, Fax (0511) 4723384
Web: banjarkab.bps.go.id, Email: bps6303@bps.go.id

ISSN 0852-5137

